

## Dokladová část celkový přehled



akce (stavební záměr) :

**Most ev.č. 36013-2 Dlouhá Třebová**

stavebník (investor) :

Pardubický kraj v zast.  
Správa a údržba silnic Pardubického kraje  
Doubravice 98, 533 53 Pardubice  
IČ 00085031

místo stavby :

kraj : Pardubický (okres Ústí nad Orlicí)  
obec : Dlouhá Třebová [548014]  
katastrální území : **Dlouhá Třebová [626503]**  
dotčené pozemky : **viz. Projektová dokumentace**

celkové zájmové území :

mimo výše uvedené dotčené pozemky se jedná zejména o sousední pozemky :  
v zájmovém území stavby dle výše uvedených katastrálních území

### Veřejná technická infrastruktura

p.č.	organizace	existence sítí, stanovisko k připojení; projektový podklad
1	ČEZ Distribuce, a.s. Teplická 874/8 405 02 Děčín 4	č.j.: 0101048138 ze dne 24.1.2019
2	Telco Pro Services, a. s. Duhová 1531/3 140 00 Praha 4	č.j.: 0200858728 ze dne 24.1.2019
3	GasNet, s.r.o. v zast. GridServices, s.r.o. Plynárenská 499/1 602 00 Brno - Zábrdovice	č.j.: 5001723705 ze dne 4.6.2018
4	Česká telekomunikační infrastruktura a.s. Olšanská 2681/6 130 00 Praha 3	č.j.: 623135/18 ze dne 29.5.2018
5	Vodovody a kanalizace Jablonné nad Orlicí, a.s. Slezská 350 561 64 Jablonné nad Orlicí	č.j.: UO/JD/18/0968 ze dne 16.5.2018
6	České Radiokomunikace a.s., oddělení telekomunikačních okruhů U nákladového nádraží 3144 130 00 Praha 3	č.j.: UPTS/OS/194306/2018 ze dne 21.5.2018
7	Policie ČR - Krajské ředitelství Pardubického kraje odbor IaKT Na Spravedlnosti 2516 530 48 Pardubice	č.j.: KRPE-36487-39/ČJ-2018-1700IT ze dne 7.6.2018
8	T-Mobile a.s. Tomíčkova 2144/1 149 00 Praha 4	č.j.: E18339/18 ze dne 16.5.2018
9	Vodafone Czech Republic, a.s. Vinohradská č.p. 3217/167 100 00 Praha 10-Strašnice	č.j.: MW000008367280450 ze dne 16.5.2018
10	Ministerstvo obrany ČR Sekce nakládání s majetkem odbor ochrany územních zájmů Tychonova 1 160 01 Praha 6	č.j.: 5006/71210/2018-1150-OÚZ-PCE ze dne 10.9.2018

# Dokladová část celkový přehled



akce (stavební záměr) :

**Most ev.č. 36013-2 Dlouhá Třebová**

11	Obec Dlouhá Třebová Ústecká 235 56 117 Dlouhá Třebová	č.j.: ObÚ-DI.T. 132/2018/ST ze dne 29.5.2018
12	ČD – Telematika a.s. Servis kabelových sítí Pardubice Pod Tábořem 369/8a 190 00 Praha 9	č.j.: 1201808436 ze dne 16.5.2018
<b>Veřejná dopravní infrastruktura</b>		
p.č.	organizace	stanovisko, vyjádření, apod.
13	Pardubický kraj v zast. Správa a údržba silnic Pardubického kraje Doubravice 98 533 53 Pardubice	viz. stavebník (investor)
<b>Dotčené orgány</b>		
p.č.	dotčený orgán	závažné stanovisko, stanovisko, vyjádření, rozhodnutí, apod.
14	Městský úřad Ústí nad Orlicí Odbor životního prostředí Sychrova 16 562 24 Ústí nad Orlicí	č.j.: MUUO/18004/2018/ŽP/Vel ze dne 6.6.2018 (ŽP souhrn) č.j.: MUUO/18006/2018/ŽP/BU ze dne 26.6.2018 (VKP) č.j.: MUUO/19878/2018/ZP/vel ze dne 12.6.2018 (ZS odpady) č.j.: MUUO/2490/2019/ŽP/Ku/8 ze dne 21.1.2019 (§17 VZ)
	Městský úřad Ústí nad Orlicí úřad územního plánování Sychrova 16 562 24 Ústí nad Orlicí	č.j.: MUUO/18008/2018/SÚ/franz ze dne 31.5.2018 (ÚPD)
	Městský úřad Ústí nad Orlicí Odbor dopravy, silničního hospodářství a správních agend Sychrova 16 562 24 Ústí nad Orlicí	č.j.: MUUO/18003/2018/DSS/ba ze dne 25.5.2018 (PD)
	Městský úřad Ústí nad Orlicí Odbor školství, kultury, sportu, cestovního ruchu a propagace Sychrova 16 562 24 Ústí nad Orlicí	č.j.: MUUO/18007/2018/ŠKCP/klick ze dne 28.5.2018 (Pam)
15	Policie ČR, Krajské ředitelství policie Pardubického kraje Dopravní inspektorát Ústí nad Orlicí Tvardkova 1191 562 27 Ústí nad Orlicí	č.j.: KRPE-42858-1/ČJ-2018-171106 ze dne 30.5.2018
16	Hasičský záchranný sbor Pardubického kraje územní odbor Ústí nad Orlicí Hylváty 5 562 03 Ústí nad Orlicí	č.j.: HSPA-31-333/2018 ze dne 11.6.2018
17	Krajská hygienická stanice Pardubického kraje územní pracoviště Ústí nad Orlicí Smetanova 1390 562 01 Ústí nad Orlicí	č.j.: KHSPA 09034/2018/HOK-UO ze dne 11.6.2018
18	Krajský úřad Pardubického kraje odbor životního prostředí a zemědělství Komenského nám. 125 532 11 Pardubice	č.j.: KrÚ 37960/2018/OŽPZ/UD ze dne 28.5.2018

# Dokladová část celkový přehled



akce (stavební záměr) :

**Most ev.č. 36013-2 Dlouhá Třebová**

19	Ministerstvo obrany ČR Sekce nakládání s majetkem odbor ochrany územních zájmů Tychonova 1 160 01 Praha 6	č.j.: 5006/71210/2018-1150-OÚZ-PCE ze dne 10.9.2018
20	Ministerstvo obrany ČR Agentura logistiky Regionální středisko vojenské dopravy Hradec Králové Velké náměstí 33 500 01 Hradec Králové	č.j.: MO 148466/2018-5512HK ze dne 24.5.2018
<b>Ostatní</b>		
p.č.	organizace	stanovisko, vyjádření, souhlas, apod.
21	Obec Dlouhá Třebová Ústecká 235 561 17 Dlouhá Třebová (viz. Položka č. 11)	č.j.: ObÚ-DI.T. 132/2018/ST ze dne 29.5.2018
22	Povodí Labe, státní podnik Víta Nejedlého 951 500 03 Hradec Králové	č.j.: PVZ/1821611/Ka/0 ze dne 20.6.2018
23	Jan Pírk Sluneční 308 561 17 Dlouhá Třebová	souhlas ze dne 9.7.2018
24	AVENA, spol. s.r.o. Panský kopec 1 561 17 Dlouhá Třebová	souhlas ze dne 31.5.2018
25	Tomáš Buček CONSULTING, s.r.o. Duhová 2092/2, Řečkovice 621 00 Brno	souhlas ze dne 21.12.2018
<b>Souhlas vlastníka pozemku nebo stavby k provedení stavebního záměru podle § 184a zákona č. 183/2006 Sb., o územním plánování a stavebním řádu, ve znění pozdějších předpisů</b>		
p.č.	identifikační údaje vlastníka dotčeného pozemku	souhlas k provedení stavebního záměru
26	dotčené pozemky	souhlas se dle § 184a odst. 3 SZ nedokládá

---

ŽADATEL

ing. Radim Dole ek

---

NAŠE ZNA KA  
0101048138

VY ÍZENO DNE  
24.01.2019

---

**Sd lení o existenci energetického za ízení spole nosti EZ Distribuce, a. s., pro akci:**

**Most ev. . 36013-2 Dlouhá T ebová**

Vážený zákazníku,

dovolujeme si reagovat na Vaši žádost íslo 0101048138 ze dne 24.01.2019 o sd lení o existenci energetického za ízení. Na Vámi uvedeném zájmovém území se **nenachází energetické za ízení v majetku spole nosti EZ Distribuce, a. s.**

Zároveň si Vás dovolujeme upozornit, že se v zájmovém území m že nacházet energetické za ízení, které není v majetku spole nosti EZ Distribuce, a. s.

Toto sd lení je platné do 24.07.2019.

V souvislosti s výše uvedeným si Vás dovolujeme upozornit, že uvedené sd lení v etn jeho p íloh p edstavuje skute nosti tvo ící obchodní tajemství spole nosti EZ Distribuce, a. s. Poskytnuté informace jsou dále také d v rnými informacemi a obchodn ítlivými informacemi spole nosti EZ Distribuce, a. s. Z výše uvedených d vod si Vás proto spole nost EZ Distribuce, a. s., dovoluje upozornit, že s poskytnutými informacemi je pot eba nakládat dle platných právních p edpis , v opa ném p ípad se vystavujete postihu ve smyslu platné právní úpravy. V této souvislosti si Vás dále dovolujeme upozornit, že požadované informace nesmí být p edány, sd leny, využity, zp ístupn ny, í jiným zp sobem postoupeny na jakoukoli t etí osobu bez p edchozího prokazatelného souhlasu spole nosti EZ Distribuce, a. s. Informace o existenci sítí mohou být využity pouze pro ú el, pro který byly vyžádány.

S pozdravem

**EZ Distribuce, a. s.**

D ín, D ín IV-Podmokly  
Teplická 874/8  
PS 405 02  
I : 24729035

**P ílohy**

Situa ní výkres zájmového území

---

**EZ Distribuce, a. s.**

D ín, D ín IV-Podmokly, Teplická 874/8, PS 405 02 | I : 24729035, DI : CZ24729035 |  
zapsaná v obchodním rejst íku vedeném u Krajského soudu v Ústí nad Labem, sp. zn. B 2145 |  
e-mail: info@cezdistribuce.cz, www.cezdistribuce.cz |  
zasílací adresa: EZ Distribuce, a. s., Plze , Guldenerova 2577/19, PS 326 00

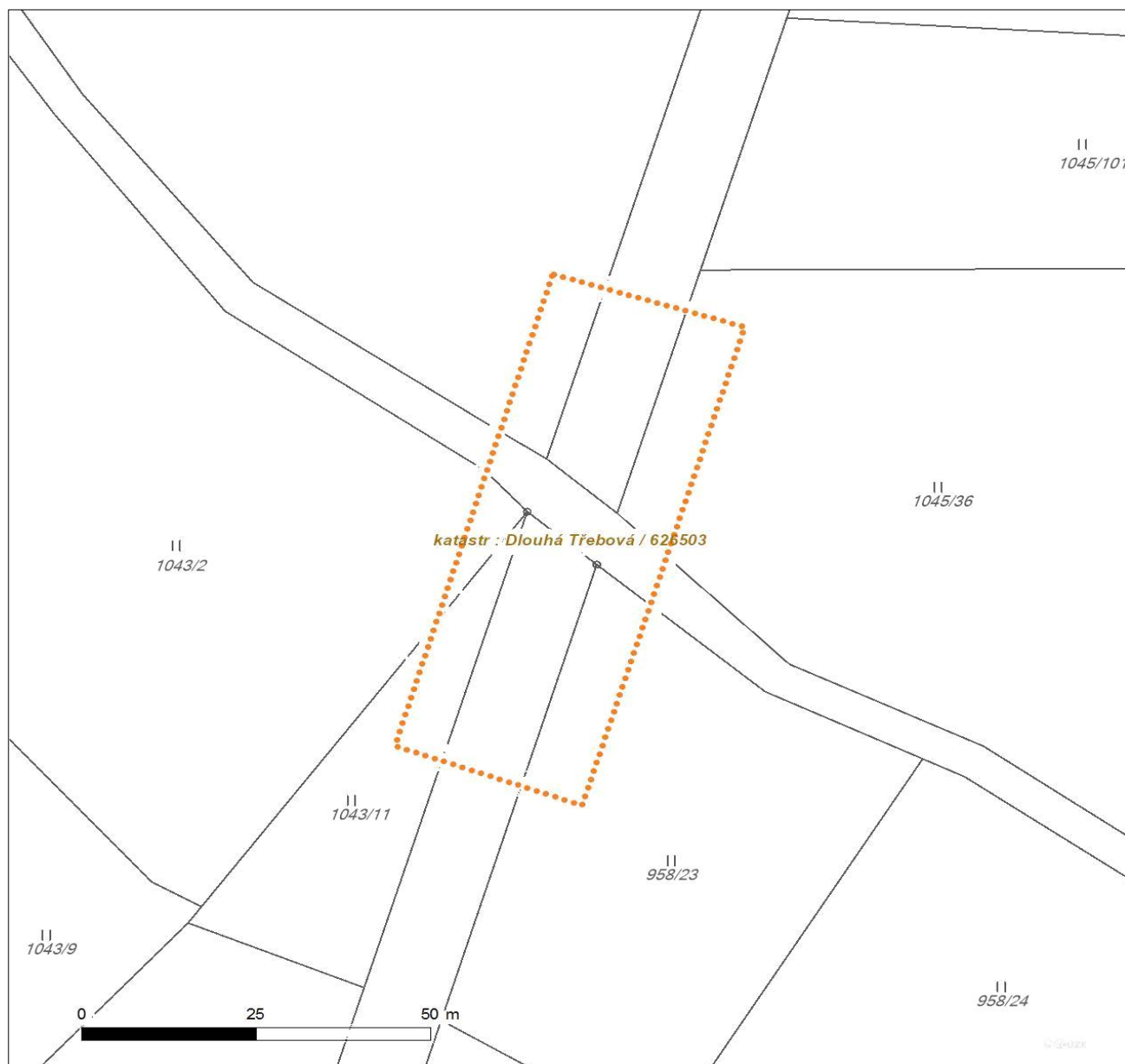




Platí pouze se sdělením číslo 0101048138.

Zakreslené polohy zařízení v ploše jsou pouze informativní.

## Situace výkres zájmového území (klad mapových list)



Není-li zobrazena katastrální mapa, zadejte žádost znovu. Katastrální mapa je generována prostřednictvím externí WMS služby, jejíž provoz nezajišuje společnost ČEZ Distribuce, a. s.

### LEGENDA

	Podzemní vedení NN do 1kV		Stanice do 52 kV - stožárová
	Nadzemní vedení NN do 1kV		Stanice do 52 kV - zděná
	Podzemní vedení VN do 35 kV		Transformovna (nad 52 kV)
	Nadzemní vedení VN do 35 kV		Probíhající investice ČEZ Distribuce
	Podzemní vedení VVN 110kV		Stanice ČEZ Distribuce ve výstavbě
	Nadzemní vedení VVN 110kV		Zařízení ČEZ Distribuce ve výstavbě
	NN přívod odběratele		Hranice katastrálního území
	Cizí energetické vedení		
	Zájmové území		



---

ŽADATEL

ing. Radim Dolek

---

NAŠE ZNAČKA  
0200858728

VYŠLUJE / LINKA  
841 842 843

VYŠLENO DNE  
24.01.2019

---

**Sdělení o existenci komunikačního vedení společnosti Telco Pro Services, a. s.**

Název akce: **Most ev. č. 36013-2 Dlouhá Těbová**

Účel: **Stavební řízení**

Vážený zákazníku,  
dovolujeme si reagovat na Vaši žádost číslo 0200858728 ze dne 24.01.2019, která se týkala sdělení o existenci komunikačního zařízení na Vámi určeném zájmovém území.

Dle v domě společnosti Telco Pro Services, a. s., se na Vámi vymezeném zájmovém území:  
**nenachází komunikační zařízení v majetku společnosti Telco Pro Services, a. s.**

Zároveň si Vás dovolujeme upozornit, že není vyloučeno, že se ve Vámi vymezeném zájmovém území nachází jiné zařízení, které není v majetku společnosti Telco Pro Services, a. s.

Toto sdělení je platné do 24.01.2020.

V souvislosti s výše uvedeným si Vás dovolujeme upozornit, že sdělení o existenci či neexistenci sítě představuje skutečnosti tvořící obchodní tajemství společnosti Telco Pro Services, a. s. Poskytnuté informace jsou dále také dány jinými informacemi společnosti Telco Pro Services, a. s. Z výše uvedených důvodů si Vás proto společnost Telco Pro Services, a. s., dovoluje upozornit, že s poskytnutými informacemi je potřeba nakládat dle platných právních předpisů, v opačném případě se vystavujete postihu ve smyslu platné právní úpravy. V této souvislosti si Vás dovolujeme rovněž upozornit, že požadované informace nesmí být předány, sděleny, využity, zprostředkovány, či jiným způsobem postoupeny na jakoukoli třetí osobu bez předchozího prokazatelného souhlasu společnosti Telco Pro Services, a. s. Informace o existenci sítě mohou být využity pouze pro účel, pro který byly vyžádány.

S pozdravem



Telco Pro Services, a. s.  
Duhová 1531/3  
140 00 Praha 4  
IČ: 291 48 278  
(16)

Jiří Cimpel

Telco Pro Services, a. s.

**Přílohy**

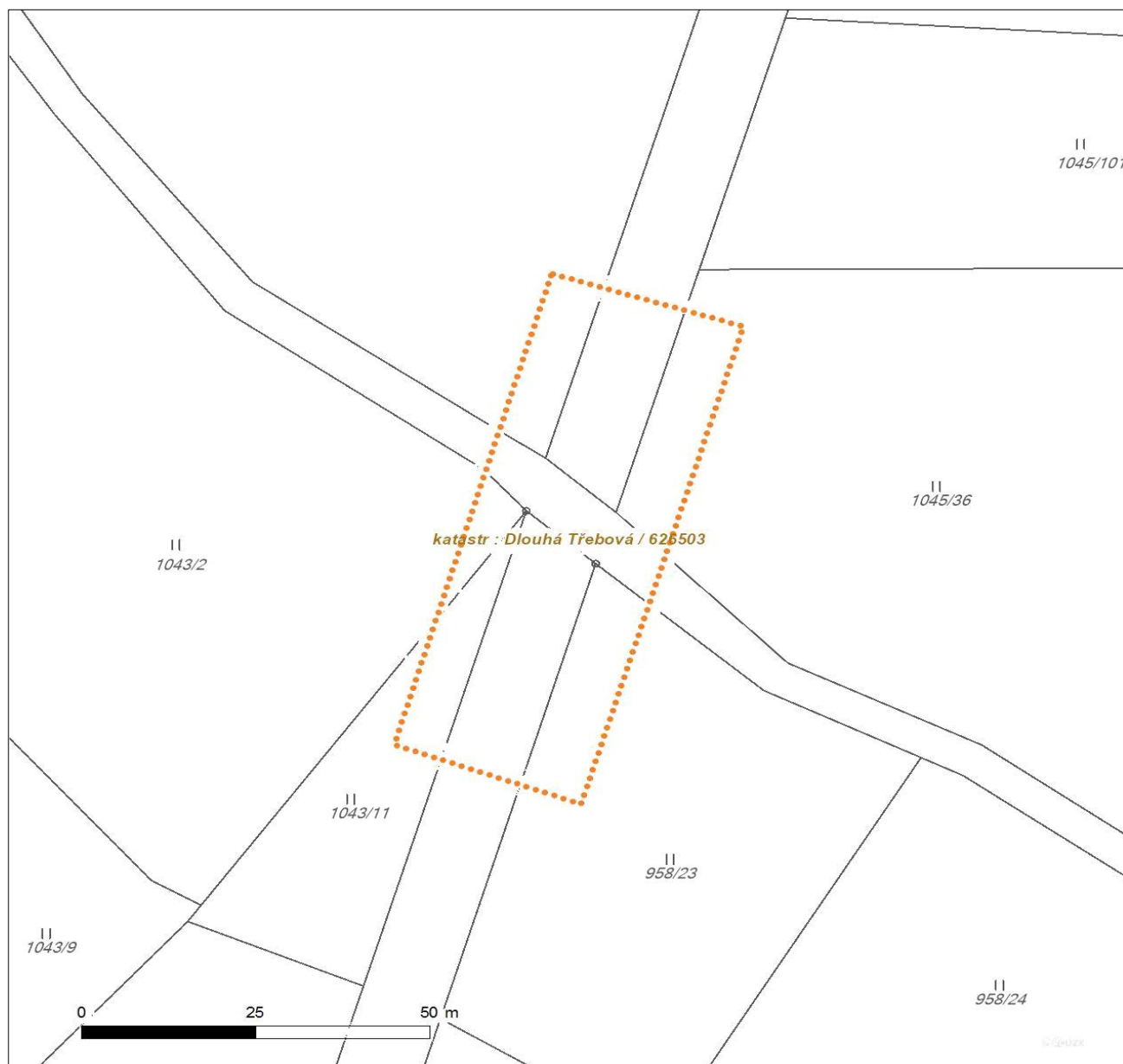
Situace výkres zájmového území



Platí pouze se sdělením číslo 0200858728.

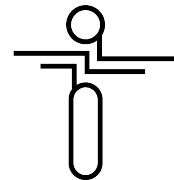
Zakreslené polohy zařízení v příloze jsou pouze informativní.

### Situace výkres zájmového území



#### LEGENDA

- |                                     |                                    |
|-------------------------------------|------------------------------------|
| ■ ■ ■ ■ ■ Nadzemní optické vedení   | ■ ■ ■ ■ ■ Radioreléový spoj vzduch |
| — Podzemní optické vedení           | ..... Zájmové území                |
| ■ ■ ■ ■ ■ Nadzemní metalické vedení | == Hranice katastrálního území     |
| — Podzemní metalické vedení         |                                    |



ing. Radim Doleček  
Švermova 740  
55203 Česká Skalice

naše značka  
5001723705

vyřizuje  
Eva Strnadová

datum  
04.06.2018

Věc:

**Most ev.č. 36013-2 Dlouhá Třebová**

K.ú. - p.č.: Dlouhá Třebová

Stavebník: Správa a údržba silnic Pardubického kraje, Doubravice 98, 533 53 Pardubice

Účel stanoviska: Povolení stavby - stavební režim (ÚR+SP)

GasNet, s.r.o., jako provozovatel distribuční soustavy (PDS) a technické infrastruktury, zastoupený GridServices, s.r.o., vydává toto stanovisko:

V zájmovém území vyznačeném v příloze tohoto stanoviska, nejsou umístěna žádná provozovaná plynárenská zařízení a plynovodní přípojky ve vlastnictví nebo správě GasNet, s.r.o.. Mohou se zde nacházet plynárenská zařízení jiných vlastníků či správců, případně i dlouhodobě nefunkční/neprovozovaná plynárenská zařízení bez dostupných informací o jejich poloze a vlastnictví.

V rozsahu území vyznačeného v příloze souhlasíme s povolením stavby dle zákona 183/2006 Sb. ve znění pozdějších předpisů např. s vydáním územního rozhodnutí, zjednodušeným územním řízením, vydáním územního souhlasu, uzavřením veřejnoprávní smlouvy, ohlášením, stavebním povolením, veřejnoprávní smlouvou o provedení stavby nebo oznámením stavebního záměru s certifikátem autorizovaného inspektora.

V případě uzavření veřejnoprávní smlouvy nebude GasNet, s.r.o. ani GridServices, s.r.o., jako zmocněnec GasNet, s.r.o., účastníkem územního ani stavebního řízení a nebudou uvedeni ve třetích osobách veřejnoprávní smlouvy.

Platí pouze pro území vyznačené v příloze tohoto stanoviska a to 24 měsíců ode dne jeho vydání.

Stanovisko bylo vygenerováno na základě vaší žádosti automaticky.

V případě dotčení pozemku v majetku společnosti GasNet, s.r.o. je třeba dále projednat smluvní vztah k tomuto pozemku.

Kontakt na projednání naleznete na adrese [www.gasnet.cz/cs/kontaktni-system/](http://www.gasnet.cz/cs/kontaktni-system/), činnost "Smluvní vztahy - pozemky a budovy plynárenských zařízení", případně na NONSTOP zákaznické lince 800 11 33 55.

GridServices, s.r.o.

Plynárenská 499/1

Zábrdovice

602 00 Brno

T +420532221111

F +420545578571

E [info@gidservices.cz](mailto:info@gidservices.cz)

I [www.gidservices.cz](http://www.gidservices.cz)

IČ: 27935311

DIČ: CZ27935311

Zapsán do obchodního rejstříku:

Krajský soud v Brně

oddíl C, vložka 57165

26.07.2007

Bankovní spojení:  
Československá obchodní banka,  
a.s.

Číslo účtu: 17837923

Kód banky: 0300

Za správnost a úplnost dokumentace předložené s žádostí včetně jejího souladu s platnými předpisy plně zodpovídá její zpracovatel. Stanovisko nenahrazuje případná další stanoviska k jiným částem stavby.

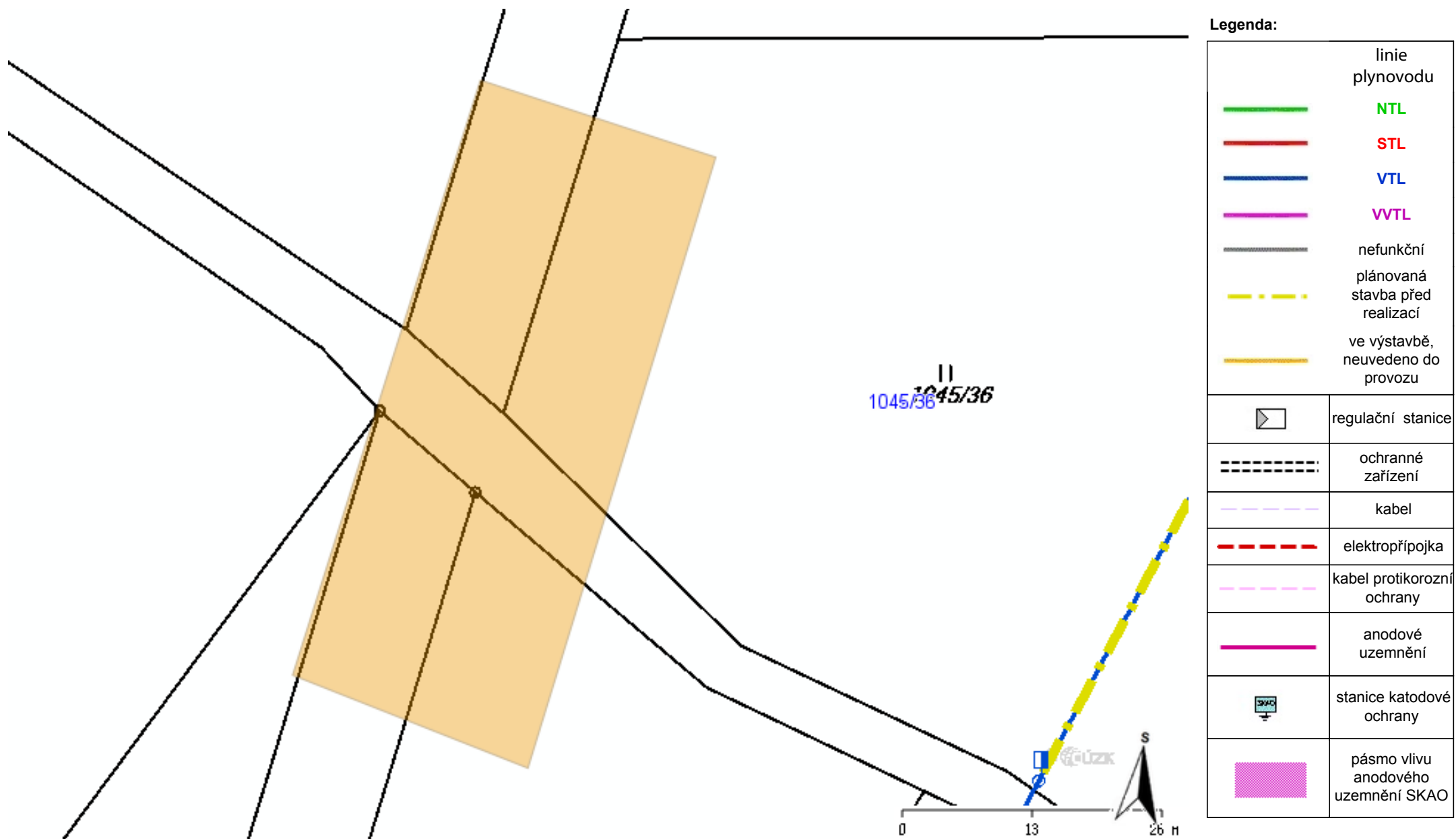
V případě další korespondence nebo jednání (např. změna stavby) uvádějte naši značku - 5001723705 a datum tohoto stanoviska. Kontakty jsou k dispozici na [www.gridservices.cz](http://www.gridservices.cz) nebo NONSTOP zákaznická linka 800 11 33 55.

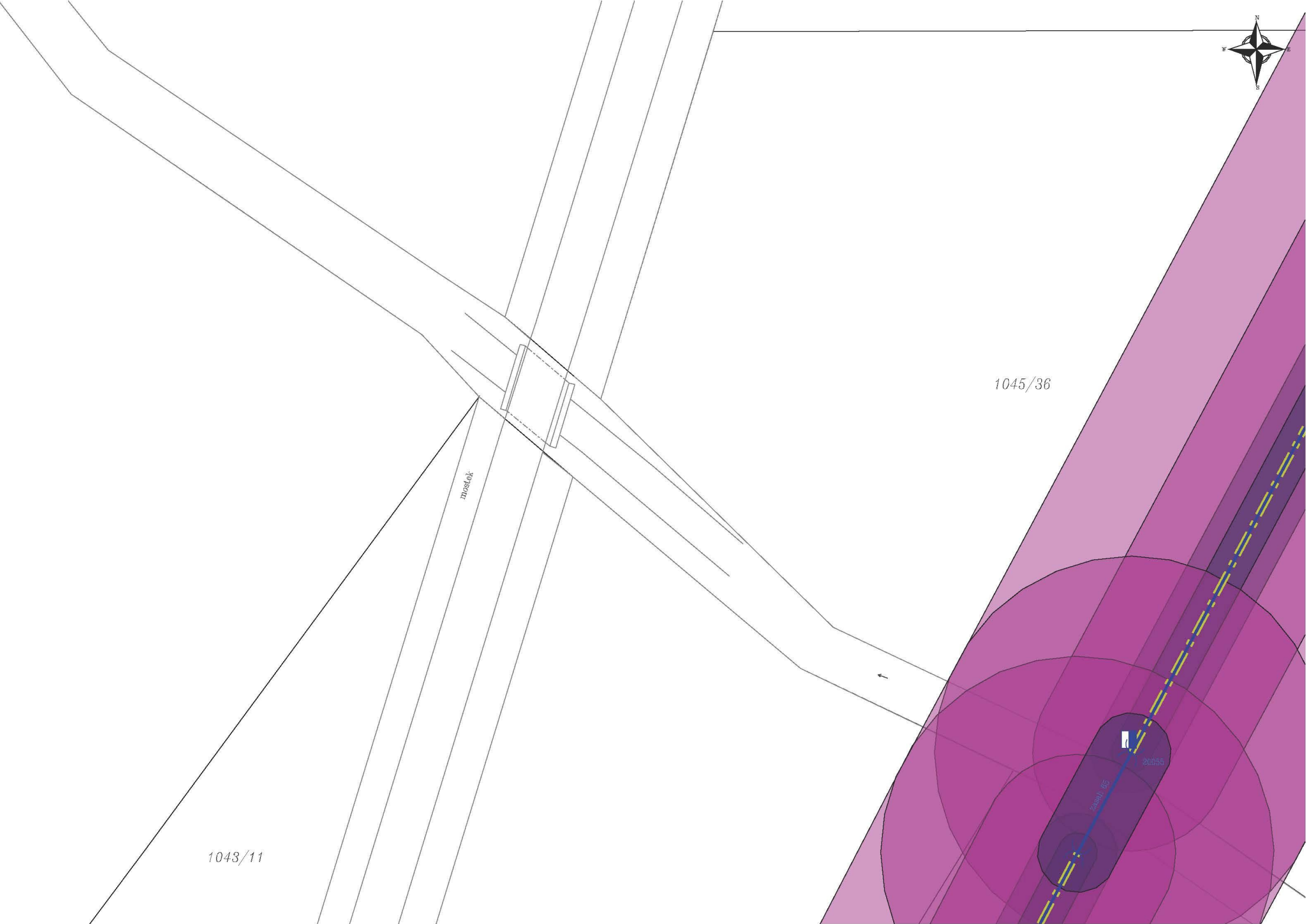


GasNet, s.r.o.  
zastoupená společností GridServices, s.r.o., IČ 279 35 311  
Eva Strnadová  
Technik externích požadavků  
Odbor zpracování externích požadavků  
+420495060562  
[eva.strnadova@innogy.com](mailto:eva.strnadova@innogy.com)

Přílohy: Orientační zakres plynárenského zařízení, Detailní zakres plynárenského zařízení, Ověřená příloha žadatele,  
Ověřená příloha žadatele

Provozovatel DS: GasNet, s.r.o.; Stavebník: Správa a údržba silnic Pardubického kraje, Doubravice 98, 533 53 Pardubice. K.ú.: Dlouhá Třebová.



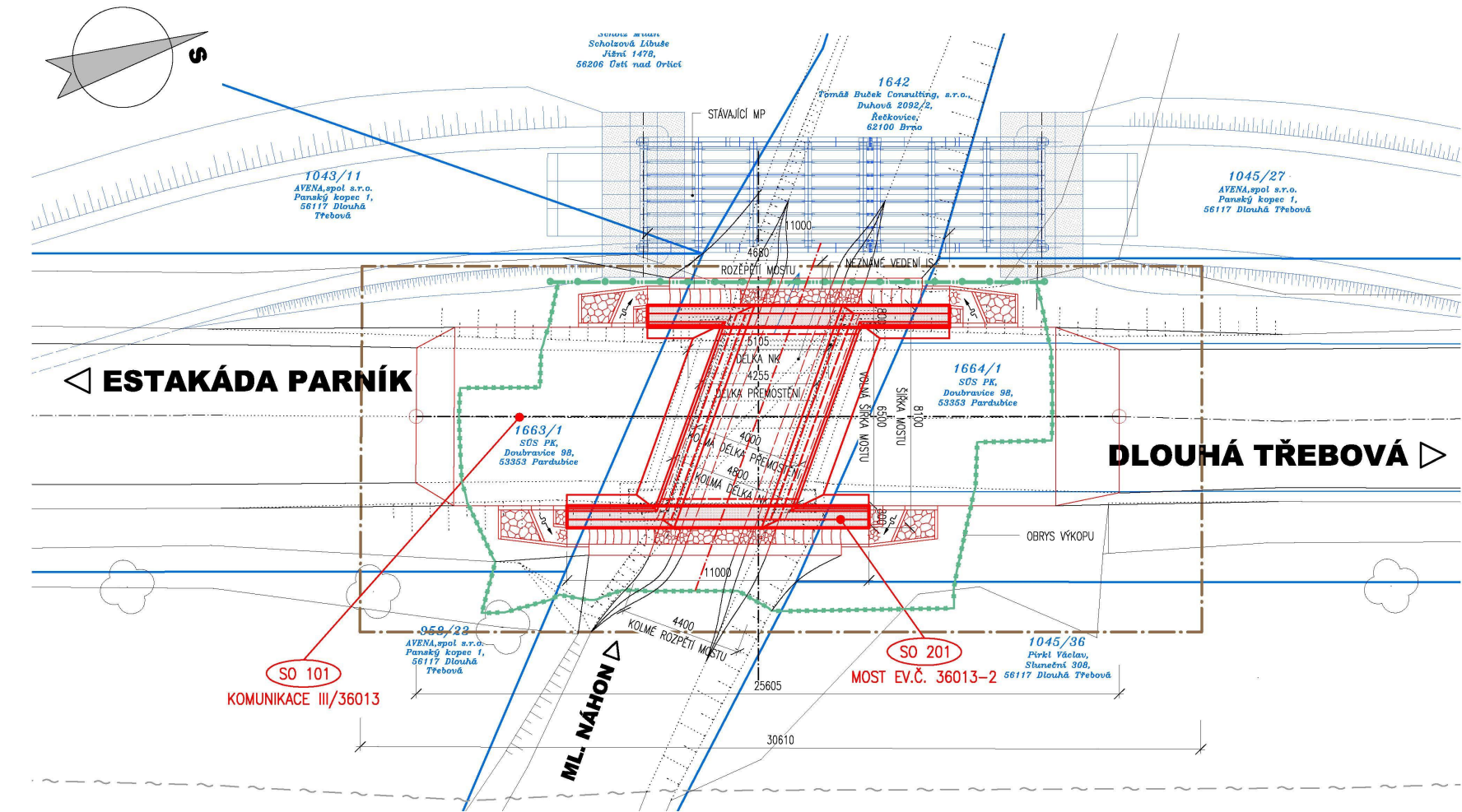


Legenda:

	linie plynovodu
	NTL
	STL
	VTL
	WVTL
	nefunkční
	plánovaná stavba před realizací
	ve výstavbě, neuvedeno do provozu
	regulační stanice
	ochranné zařízení
	kabel
	elektropřípojka
	kabel protikoroze ochrany
	anodové uzemnění
	stanice katodové ochrany
	pásmo vlivu anodového uzemnění SKAO



KOORDINAČNÍ SITUACE, M 1:150  
 NOVÝ STAV



SEZNAM OBJEKTŮ STAVBY

SO 101 – KOMUNIKACE III/36013  
SO 201 – MOST EV.Č. 36013–2

LEGENDA SÍTÍ - STÁV. STAV

SDĚLOVACÍ KABELY – CETIN a.s.

LEGENDA ZNAČENÍ

- NOVÝ STAV
- PROVIZORNÍ STAV
- DOSAVADNÍ STAV
- HRANICE KN
- VLASTNÍK POZEMKU DLE ÚDAJŮ KATASTRU NEMOVITOSTÍ
- HRANICE STAVENIŠTĚ

POZNÁMKY:

- VÝŠKOVÝ SYSTÉM BpV
- POLOHOVÝ SYSTÉM JTSK
- DĚLKOVÉ KÓTY JSOU ZAOKROUHLÉ NA 5 mm
- VEŠKERÉ ROZMĚRY JSOU VYNAŠENY Z PODKLADŮ GEODETICKÉHO ZAMĚŘENÍ
- TLOUŠŤKY A DIMENZE SKRYTÝCH KONSTRUKCÍ BYLY ODHADNUTY NEBO VYNESENY Z HMP
- PLOCHY VE STYKU SE ZEMINOU BUDOU OPATŘENY PENETRAČNÍM NÁTĚREM A DVOJITÝM ASFALTOVÝM IZOLAČNÍM NÁTĚREM
- ZKOSENÍ VŠECH OSTRÝCH HRAN 20/20 mm (POKUD NENÍ UVEDENO)
- VEŠKERÉ DETAILY BUDOU PROVEDENY DLE PŘÍSLUŠNÝCH VL, POKUD NEJSOU ROZKRESLENY V PD.
- BETONY BUDOU PROVEDENY DLE ČSN EN 206
- BETON JE NUTNO V POČÁTEČNÍCH FÁZÍCH TUHNUTÍ A TVRDNUTÍ ŘÁDNĚ OŠETŘOVAT A OCHRAŇOVAT PŘED KLIMATICKÝMI VLIVY
- PŘED BETONÁŽÍ BUDOU DO BEDNĚNÍ KŘÍDEL VSAZENY PROSTUPY PRO DRENÁŽE.
- ZÁKLADOVÁ SPÁRA BUDE ŘÁDNĚ OČIŠŤENA PŘEHUTNĚNA A ODVODNĚNA
- PŘED ZAHÁJENÍM ZEMNÍCH PRACÍ BUDOU VYTÝČENY VEŠKERÉ INŽENÝRSKÉ SÍTĚ DOTČENÉ STAVBOU
- SDĚLOVACÍ VEDENÍ CETIN NEBUDE STAVBOU NIJAK DOTČENO
- NEZNAMÉ VEDENÍ SÍTÍ POD NK STÁVAJÍCÍHO MOSTNÍHO OBJEKTU BUDE PROVĚŘENO

03		
02		
01		
ZMĚNA	POPIS	DATUM



**ING. IVAN ŠÍR**  
PROJEKTOVÁNÍ DOPRAVNÍCH STAVEB CZ s.r.o.  
Haškova 1714/3, 500 02 Hradec Králové, tel: +420 603 181 473, sir@sirivan.cz, www.sirivan.cz  
IČ: 259 62 914

Objednatel: SÚS Pardubického kraje  
Doubravice 98, 533 53 Pardubice

**Most ev.č. 36013-2  
Dlouhá Třebová**

■ kraj:  
Pardubický

■ MÚOU:  
Dlouhá Třebová

■ stupeň utajení:  
bez utajení

■ datum:  
01.2018

■ zakázkové číslo:  
17148

■ stupeň PD:  
DSP+PDPS

■ odpovědný projektant stavby:  
Ing. Ivan Šír


■ odpovědný projektant objektu:  
Ing. Ivan Šír

■ vypracoval:  
Ing. Martin Jahelka

■ kontroloval:  
Ing. Ivan Šír

■ změna číslo:

■ měřítko:  
M 1:150

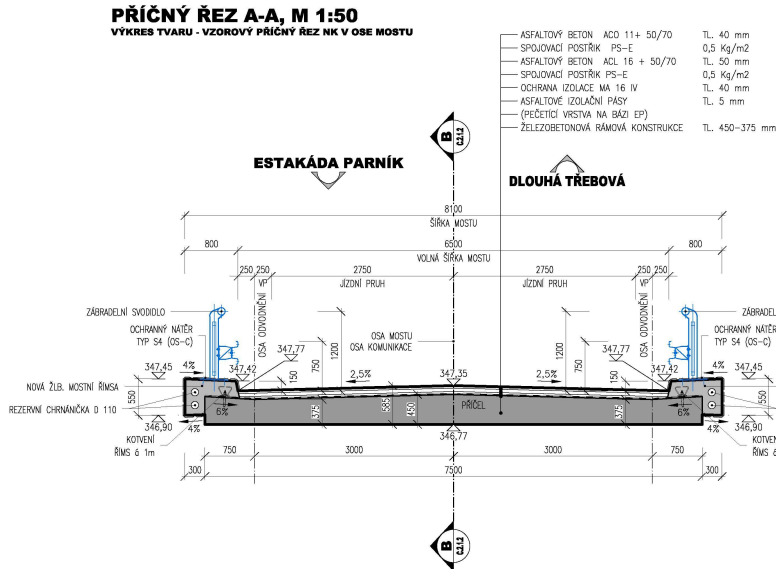
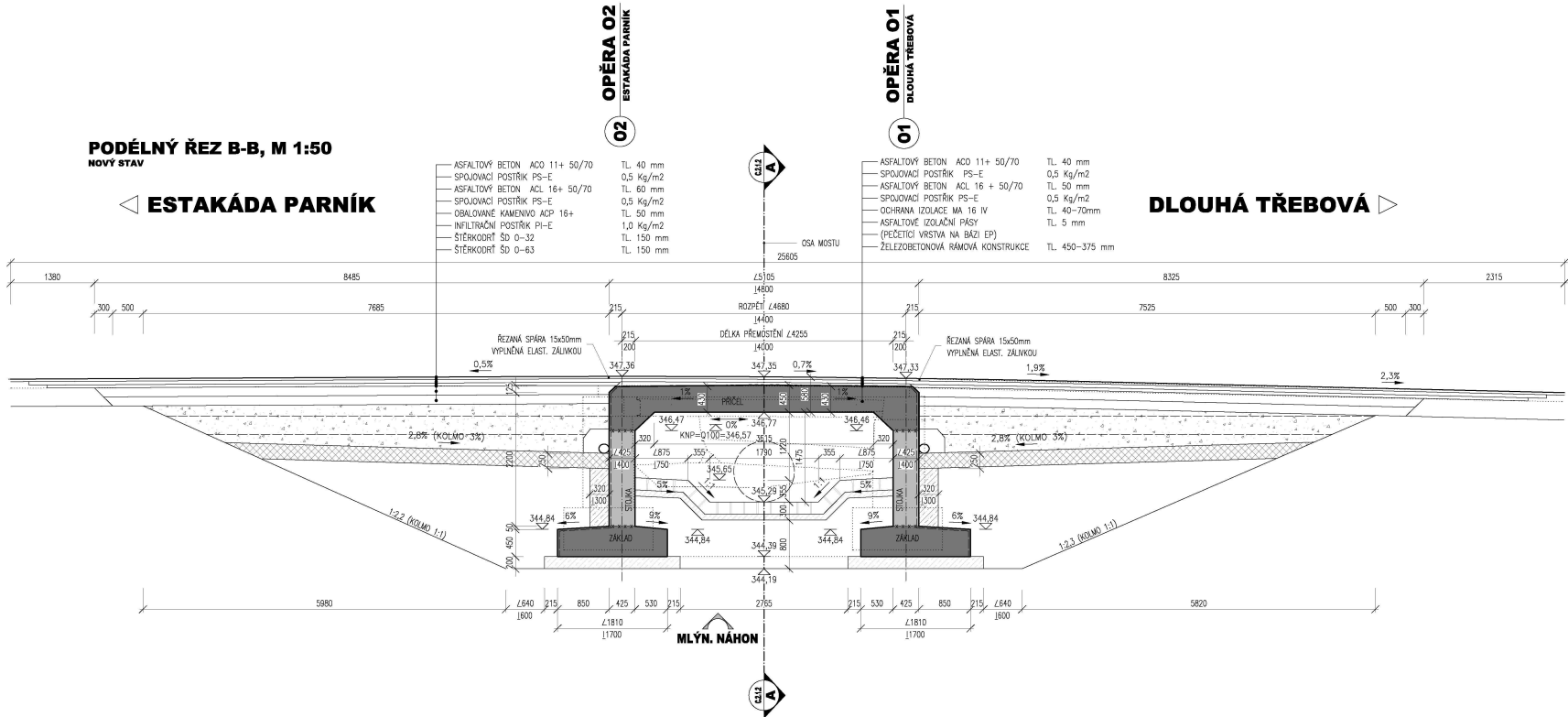


B. SOUHRNNÉ ŘEŠENÍ STAVBY

KOORDINAČNÍ SITUACE STAVBY

B.2





### POUŽITÉ KONSTRUKČNÍ BETONY A VÝZTUŽ

BETONY BUDOU PROVEDENY DLE ČSN EN 206

KONSTRUKČNÍ BETONY:  
ZÁKLADY MOSTU A KŘÍDEL  
STĚNNY RÁMOVÉ N.J.  
PŘÍČLE RÁMOVÉ N.J.  
RÁMSTVÍ

C30/37 XC2-XA1  
C30/37 XC4-XD1  
C30/37 XC4-XD1  
C30/37 XC4-XD3

OSTATNÍ BETONY:  
PODKLADNÍ BETONY  
STABILIZAČNÍ PRÁHY  
LOŽE POD DLAŽBU

C12/16 XD  
C30/37h XF3  
C25/30h XF3

VÝZTUŽ:  
BETONÁŘSKÁ VÝZTUŽ

B 500 B (10 505 R)

OSTATNÍ:  
KÁMEN ODOLÁVNÝ

LOMOVÝ KÁMEN TŘ. JKOSTI I  
MIN. PEVNOST V TLAKU 110 MPa  
MAX. NÁSIVNOST 1,5 %  
SOULČ. MÍKNEVOSTI (PO 25 CYKLECH) 0,75

### POZNÁMKY:

- VÝŠKOVÝ SYSTÉM Bv
- POLOHOVÝ SYSTÉM JTSK
- DÉLKOVÉ KÓTY JSOU ZAKROUŽENY NA 5 mm
- VŠECHNE ROZMĚRY JSOU VYKRESLENY Z POKLADU GEOMETRICKÉHO ZAMĚŘENÍ
- TLOUŠČKY A DÍVEJZE SKRYTÝCH KONSTRUKČNÍ BRILY ODHADNUTY NEBO VYKRESLENY Z HWP
- PLOCHY VE STYKU SE ZEMINOU BUDOU OPATŘENY PENETRAČNÍM NÁTEREM A DVOUITM ASFALTOVÝM IZOLAČNÍM NÁTEREM
- ZKROJEN VŠECH OSTRÝCH HRAN 20/20 mm (POKUD NEJINÝ UVEDENO)
- VŠECHNE DETAILY BUDOU PROVEDENY DLE PŘÍSLUŠNÝCH VL, POKUD NEJSOU ROZKRESLENY V PD
- BETONY BUDOU PROVEDENY DLE ČSN EN 206
- BETON JE NUTNO V POČATEČNÍCH FÁZÍCH TUKNUTI A TVRKNUTI RÁDNĚ OŠETŘOVAT A OCHRÁNĚT PŘED KLIMATICKÝM VLIVY
- PŘED BETONÁŽÍ BUDOU DO BEDNĚNÍ KŘÍDEL VSADENY PROSTUPY PRO DRENÁŽE
- ZÁKLADOVÁ SPÁRA BUDE RÁDNĚ OČISTĚNA, PŘEHLAŽENA A ODVOZOVÁNA
- PŘED ZÁKLADNÍM ZEMNÍM PRÁK BUDOU VYTVOŘENY VŠECHNE NEDĚLNÍKOVÉ SÍTĚ DOTYČNĚ STANOU
- SOULOVNÍ VEDENÍ CETIN NEBUDU STANOU NÁK DOTYČNO
- NEZNÁMÉ VEDENÍ SITI POD NK STÁVAJÍCÍHO MOSTNÍHO OBJEKTU BUDE PROVĚŘENO

03		
02		
01		
ZMĚNA	POPIS	DATUM

	<b>ING. IVAN ŠÍR</b> PROJEKTOVÁNÍ DOPRAVNÍCH STAVEB CZ s.r.o. Hábkova 1714/3, 600 02 Hradec Králové, tel: +420 603 181 473, sir@sirivan.cz, www.sirivan.cz	IČ: 259 62 914
--	--	----------------

Objednatel: SÚS Pardubického kraje  
Doubravice 98, 533 53 Pardubice

**Most ev.č. 36013-2**  
**Dlouhá Třebová**

■ kraj:  
Pardubický

■ MÚCOU:  
Dlouhá Třebová

■ etapně ujetí:  
bez ujetí

■ datum:  
01.2018

■ základové číslo:  
17146

■ skupě PD:  
DSF+PDS

■ odpovědný projektant stavby:

Ing. Ivan Šír

■ odpovědný projektant objektu:

Ing. Ivan Šír

■ vypracoval:

Ing. Martin Jáhla

■ kontroloval:

Ing. Ivan Šír

■ změna číslo:

■ měřítko:  
M 1:50

C.2.1 SO 201 MOST EV.Č. 36013-2 DLOUHÁ TŘEBOVÁ

NOVÝ STAV - ŘEZY

**C.2.1.4**

**VYJÁDŘENÍ O EXISTENCI SÍTĚ ELEKTRONICKÝCH KOMUNIKACÍ  
společnosti Česká telekomunikační infrastruktura a.s.  
(„Vyjádření“)**

**A VŠEOBECNÉ PODMÍNKY OCHRANY SÍTĚ ELEKTRONICKÝCH KOMUNIKACÍ  
společnosti Česká telekomunikační infrastruktura a.s.  
(„Všeobecné podmínky ochrany SEK“)**

toto Vyjádření a Všeobecné podmínky ochrany SEK je vydané dle ustanovení § 101 zákona č. 127/2005 Sb., o elektronických komunikacích a o změně některých souvisejících zákonů („**Zákon o elektronických komunikacích**“), ve znění pozdějších předpisů a dle ustanovení § 161 zákona č. 183/2006 Sb., o územním plánování a stavebním řádu, v platném znění („**Stavební zákon**“), a dle příslušných ustanovení zákona č. 89/2012 Sb., občanského zákoníku, v platném znění („**Občanský zákoník**“)

**Číslo jednací: 623135/18**

**Číslo žádosti: 0118 164 004 („Žádost“)**

Název akce („ <b>Stavba</b> “)	Most ev.č. 36013-2 Dlouhá Třebová	
Důvod vydání Vyjádření („ <b>Důvod vyjádření</b> “)	Stavební řízení	
<b>Žadatel</b>	ing. Radim Doleček, kontaktní osoba: ing. Radim Doleček , švermova 740, česká skalice, 55203	
<b>Stavebník</b>	Správa a údržba silnic Pardubického kraje, Doubravice 98, Pardubice, 53353	
<b>Zájmové území</b>	Okres	Ústí nad Orlicí
	Obec	Dlouhá Třebová
	Kat. území / č. parcely	Dlouhá Třebová
<b>Platnost Vyjádření</b>	<b>29. 5. 2020 („Den konce platnosti Vyjádření“)</b>	

Žadatel Žádostí určil a vyznačil Zájmové území, jakož i určil Důvod Vyjádření.

Na základě určení a vyznačení Zájmového území Žadatelem a na základě určení Důvodu Vyjádření vydává společnost Česká telekomunikační infrastruktura a.s. následující Vyjádření:

**Dojde ke střetu se sítí elektronických komunikací (dále jen „SEK“) společnosti Česká telekomunikační infrastruktura a.s.**

- (I) Na Žadatelem určeném a vyznačeném Zájmovém území se vyskytuje SEK společnosti Česká telekomunikační infrastruktura a.s.;
- (II) Společnost Česká telekomunikační infrastruktura a.s. **za podmínky splnění bodu (III)** tohoto Vyjádření **souhlasí**, aby Stavebník a/nebo Žadatel, je-li Stavebníkem v zájmovém území vyznačeném v Žádosti, provedl Stavbu a/nebo činnosti povolené příslušným správním rozhodnutím vydaným dle Stavebního zákona;
- (III) Stavebník a/nebo Žadatel, je-li Stavebníkem je povinen řídit se Všeobecnými podmínkami ochrany SEK, které jsou nedílnou součástí Vyjádření;
- (IV) Pro případ, že bude nezbytné přeložení SEK, zajistí vždy takové přeložení SEK její vlastník, společnost Česká telekomunikační infrastruktura a.s. Stavebník, který vyvolal překládku SEK je dle ustanovení § 104 odst. 17 Zákona o elektronických komunikacích povinen uhradit společnosti Česká telekomunikační infrastruktura a.s. veškeré náklady na nezbytné úpravy dotčeného úseku SEK, a to na úrovni stávajícího technického řešení;
- (V) Pro účely přeložení SEK dle bodu (IV) tohoto Vyjádření je Stavebník povinen uzavřít se společností Česká telekomunikační infrastruktura a.s. Smlouvu o realizaci překládky SEK.

Číslo jednací: 623135/18

Číslo žádosti: 0118 164 004

Vyjádření je platné pouze pro zájmové území určené a vyznačené Žadatelem, jakož i pro Důvod Vyjádření stanovený a určený Žadatelem v Žádosti.

Vyjádření pozbývá platnosti i) v Den konce platnosti Vyjádření, ii) změnou rozsahu Zájmového území či změnou Důvodu Vyjádření uvedeného v Žádosti a/nebo iii) jakýmkoliv porušením kterékoliv povinnosti stanovené Všeobecnými podmínkami ochrany SEK, to vše v závislosti na tom, která ze skutečností rozhodná pro pozbytí platnosti Vyjádření nastane nejdříve.

Společnost Česká telekomunikační infrastruktura a.s. vydáním tohoto Vyjádření poskytla Žadateli pro Žadatelem určené a vyznačené Zájmové území veškeré informace o SEK dostupné společnosti Česká telekomunikační infrastruktura a.s. ke dni podání Žádosti.

V případě dotazů k Vyjádření kontaktujte prosím asistenční linku 238 461 111.

**Přílohami Vyjádření jsou:**

- *Všeobecné podmínky ochrany SEK*
- *Informace k vytyčení SEK ve vlastnictví společnosti Česká telekomunikační infrastruktura a.s.*
- *Situační výkres (obsahuje zájmové území určené a vyznačené žadatelem a výřezy účelové mapy SEK)*

Vyjádření vydala společnost **Česká telekomunikační infrastruktura a.s.** dne: 29. 5. 2018.

  
Česká telekomunikační infrastruktura a.s.  
Olšanská 2681/6  
130 00 Praha 3  
DIČ: CZ04084063  


**VŠEOBECNÉ PODMÍNKY OCHRANY SÍTĚ ELEKTRONICKÝCH KOMUNIKACÍ společnosti Česká telekomunikační infrastruktura a.s.**

**1. PLATNOST VŠEOBECNÝCH PODMÍNEK**

- i) Tyto Všeobecné podmínky ochrany sítě elektronických komunikací (dále jen „**VPOSEK**“) tvoří součást Vyjádření (jak je tento pojem definován níže v článku 2 VPOSEK).
- ii) V případě rozporu mezi Vyjádřením a těmito VPOSEK mají přednost ustanovení Vyjádření, pokud není těmito VPOSEK stanoveno jinak.

**2. DEFINICE**

Níže uvedené termíny, jsou-li použity v těchto VPOSEK a uvozeny velkým písmenem, mají následující význam:

„**CETIN**“ znamená Česká telekomunikační infrastruktura a.s. se sídlem Olšanská 2681/6, Praha 3 PSČ 130 00, IČO: 04084063, zapsaná v obchodním rejstříku vedeném Městským soudem v Praze pod spz. B 20623;

„**Den**“ je kalendářní den;

„**Kabelovod**“ podzemní zařízení sestávající se z tělesa Kabelovodu a kabelových komor, sloužící k zatahování kabelů a ochranných trubek;

„**Občanský zákoník**“ znamená zákon č. 89/2012 Sb., občanský zákoník, ve znění pozdějších předpisů;

„**POS**“ je zaměstnanec společnosti CETIN, pověřený ochranou sítě, Jaromír Liška, tel.: 602 413 539, e-mail: jaromir.liska@cetin.cz;

„**Pracovní den**“ znamená Den, který není v České republice dnem pracovního klidu nebo státem uznaným svátkem;

„**Příslušné požadavky**“ znamená jakýkoli a každý příslušný právní předpis, vč. technických norem, nebo normativní právní akt veřejné správy či samosprávy, nebo jakékoli rozhodnutí, povolení, souhlas nebo licenci, včetně podmínek, které s ním souvisí;

„**Překládka**“ je stavba spočívající ve změně trasy vedení SEK ve vlastnictví CETIN nebo přemístění zařízení SEK ve vlastnictví CETIN; Stavebník, který Překládku vyvolal, je dle ustanovení § 104 odst. 17 Zákona o elektronických komunikacích povinen uhradit společnosti CETIN veškeré náklady na nezbytné úpravy dotčeného úseku SEK, a to na úrovni stávajícího technického řešení;

„**SEK**“ je síť elektronických komunikací ve vlastnictví CETIN;

„**Stavba**“ je stavba a/nebo činnosti ve vztahu, k níž bylo vydáno Vyjádření, a je prováděna Stavebníkem a/nebo Žadatelem v souladu s Příslušnými požadavky, povolená příslušným správním rozhodnutím vydaným dle Stavebního zákona;

„**Stavebník**“ je osoba takto označená ve Vyjádření;

„**Stavební zákon**“ je zákon č. 183/2006 Sb., o územním plánování a stavebním řádu;

„**Vyjádření**“ je vyjádření o existenci sítě elektronických komunikací vydané společností CETIN dne 29. 5. 2018 pod č.j. 623135/18;

„**Zájmové území**“ je území označené Žadatelem a/nebo Stavebníkem v Žádosti;

„**Situační výkres**“ je výkres, který je přílohou Vyjádření a obsahuje Zájmové území určené a vyznačené Žadatelem v Žádosti a výřezy účelové mapy SEK;

„**Zákon o elektronických komunikacích**“ je zákon č. 127/2005 Sb., o elektronických komunikacích a o změně některých souvisejících zákonů, ve znění pozdějších předpisů;

„**Žadatel**“ je osoba takto označená ve Vyjádření.

„**Žádost**“ je žádost, kterou Žadatel a/nebo Stavebník požádal CETIN o vydání Vyjádření.

**3. PLATNOST A ÚČINNOST VPOSEK**

Tyto VPOSEK jsou platné a účinné dnem odeslání Vyjádření na i) adresu elektronické pošty Stavebníka a/nebo Žadatele uvedenou v Žádosti nebo ii) adresu pro doručení prostřednictvím poštovní přepravy uvedenou Stavebníkem a/nebo Žadatelem v Žádosti.

**4. OBECNÁ PRÁVA A POVINNOSTI STAVEBNÍKA A/NEBO ŽADATELE**

- (i) Stavebník, Žadatel je výslovně srozuměn s tím, že SEK je veřejně prospěšným zařízením, byla zřízena ve veřejném zájmu a je chráněna Příslušnými požadavky.
- (ii) SEK je chráněna ochranným pásmem, jehož rozsah je stanoven (a) ustanovením § 102 Zákona o elektronických komunikacích a/nebo (b) právními předpisy účinnými před Zákonem o elektronických komunikacích, není-li Příslušnými požadavky stanoveno jinak.
- (iii) Stavebník, Žadatel nebo jím pověřená třetí osoba, je povinen při provádění Stavby nebo jiných prací, při odstraňování havárií a projektování staveb, řídit se Příslušnými požadavky, správnou praxí v oboru stavebnictví a technologickými postupy a je povinen učinit veškerá nezbytná opatření vyžadovaná Příslušnými požadavky k ochraně SEK před poškozením. Povinnosti dle tohoto odstavce má Stavebník rovněž ve vztahu k SEK, které se nachází mimo Zájmové území.
- (iv) Při zjištění jakéhokoli rozporu mezi údaji v Situačním výkresu, který je přílohou Vyjádření a skutečným stavem, je Stavebník a/nebo Žadatel povinen bez zbytečného odkladu, nejpozději Den následující po zjištění takové skutečnosti, zjištěný rozpor oznámit POS.
- (v) Stavebník, Žadatel nebo jím pověřená třetí osoba, je povinen každé poškození či krádež SEK bezodkladně, nejpozději Den následující po zjištění takové skutečnosti, oznámit takovou skutečnost dohledovému centru společnosti CETIN na telefonní číslo +420 238 462 690.
- (vi) Bude-li Stavebník, Žadatel nebo jím pověřená třetí osoba na společnosti CETIN požadovat, aby se jako účastník správního řízení, pro jehož účely bylo toto Vyjádření vydáno, vzdala práva na odvolání proti rozhodnutí vydanému ve správním řízení, je oprávněn kontaktovat POS.

**5. POVINNOSTI STAVEBNÍKA PŘI PŘÍPRAVĚ STAVBY**

- (i) Při projektování Stavby je Stavebník povinen zajistit, aby projektová dokumentace Stavby (i) zohledňovala veškeré požadavky na ochranu SEK vyplývající z Příslušných požadavků, zejména ze Zákona o elektronických komunikacích a Stavebního zákona, (ii) respektovala správnou praxi v oboru stavebnictví a technologické postupy a (iii) umožňovala, aby i po provedení a umístění Stavby dle takové projektové dokumentace byla společnost CETIN, jako vlastník SEK schopna bez jakýkoliv omezení a překážek provozovat SEK, provádět údržbu a opravy SEK.
- (ii) Nebude-li možné projektovou dokumentací zajistit některý, byť i jeden z požadavků dle předchozího odstavce (i) a/nebo umístění Stavby by mohlo způsobit, že nebude naplněn některý, byť i jeden z požadavků dle předchozího odstavce (i), vyvolá Stavebník Překládku.
- (iii) Při projektování Stavby, která se nachází nebo je u ní zamýšleno, že se bude nacházet v ochranném pásmu radiových tras společnosti CETIN a překračuje výšku 15 m nad zemským povrchem, a to včetně dočasných objektů zařízení staveníště (jeřáby, konstrukce, atd.) je Stavebník povinen písemně kontaktovat POS za účelem získání konkrétního stanoviska a podmínek k ochraně radiových tras společnosti CETIN a pro určení, zda Stavba vyvolá Překládku. Ochranné pásmo radiových tras v šíři 50m je zakresleno do situačního výkresu, který je součástí tohoto Vyjádření.

**VŠEOBECNÉ PODMÍNKY OCHRANY SÍTĚ ELEKTRONICKÝCH KOMUNIKACÍ společnosti Česká telekomunikační infrastruktura a.s.**

- (iv) Pokud se v Zájmovém území nachází podzemní silové vedení (NN) ve vlastnictví společnosti CETIN, je Stavebník povinen ve vztahu k projektové dokumentaci zajistit totéž, co je uvedeno pod písm (i) tohoto článku 5, přičemž platí, že Stavebník vyvolá Překládku v případech uvedených pod písm (ii) tohoto článku 5.
- (v) Stavebník je povinen při projektování Stavby, která je stavbou (a) zařízení silových elektrických sítí (VN, VVN a ZVVN) a/nebo (b) trakčních vedení, provést výpočet či posouzení rušivých vlivů na SEK, zpracovat ochranná opatření, to vše dle a v souladu s Příslušnými požadavky. Stavebník je povinen nejpozději třicet (30) Dnů před podáním žádosti o vydání příslušného správního rozhodnutí k umístění Stavby dle Stavebního zákona předat POS výpočet či posouzení rušivých vlivů na SEK a zpracovaná ochranná opatření.
- (vi) Je-li Stavba v souběhu s Kabelovodem, nebo Kabelovod kříží, je Stavebník povinen nejpozději ke Dni, ke kterému započne se zpracováním projektové dokumentace ke Stavbě, oznámit POS a projednat s POS (a) veškeré případy, kdy trajektorie podvrtní a protlaků budou vedeny ve vzdálenosti menší, než je 1,5 m od Kabelovodu a (b) jakékoliv výkopové práce, které budou nebo by mohly být vedeny v úrovni či pod úrovní Kabelovodu nebo kabelové komory.
- (vii) Je-li Stavba umístěna nebo má být umístěna v blízkosti Kabelovodu, ve vzdálenosti menší, než jsou 2 m nebo kříží-li Stavba Kabelovod ve vzdálenosti menší, než je 0,5 m nad nebo kdekoliv pod Kabelovodem, je Stavebník povinen předložit POS k posouzení zakreslení Stavby v příčných řezech, přičemž do příčného řezu je Stavebník rovněž povinen zakreslit profil kabelové komory.

**6. POVINNOSTI STAVEBNÍKA PŘI PROVÁDĚNÍ STAVBY**

- (i) Stavebník je před započítím jakýchkoliv zemních prací ve vztahu ke Stavbě povinen vytyčit trasu SEK na terénu dle Příslušných požadavků a dle Stavebního zákona. S vytyčenou trasou SEK je Stavebník povinen seznámit všechny osoby, které budou anebo by mohly zemní práce ve vztahu ke Stavbě provádět. V případě porušení této povinnosti bude Stavebník odpovědný společnosti CETIN za náklady a škody, které porušením této povinnosti společnosti CETIN vzniknou a je povinen je společnosti CETIN uhradit.
- (ii) Pět (5) Pracovních dní před započítím jakýchkoliv prací ve vztahu ke Stavbě je Stavebník povinen oznámit společnosti CETIN, že zahájí práce či činnosti ve vztahu ke Stavbě. Písemné oznámení dle předchozí věty zašle Stavebník na adresu elektronické pošty POS a bude obsahovat minimálně číslo jednací Vyjádření a kontaktní údaje Stavebníka.
- (iii) Stavebník je povinen zabezpečit a zajistit SEK proti mechanickému poškození, a to zpravidla dočasným umístěním silničních betonových panelů nad kabelovou trasou SEK. Do doby, než je zajištěna a zabezpečena ochrana SEK proti mechanickému poškození, není Stavebník oprávněn přejíždět vozidly nebo stavební mechanizací kabelovou trasu SEK. Při přepravě vysokých nákladů nebo při projíždění stroji, vozidly či mechanizací pod nadzemním vedením SEK je Stavebník povinen prověřit, zda výška nadzemního vedení SEK je dostatečná a umožňuje spolehlivý a bezpečný způsob přepravy nákladu či průjezdu strojů, vozidel či mechanizace.
- (iv) Při provádění zemních prací v blízkosti SEK je Stavebník povinen postupovat tak, aby nedošlo ke změně hloubky uložení nebo prostorového uspořádání SEK. V místech, kde SEK vystupuje ze země do budovy, rozváděče, na sloup apod. je Stavebník povinen vykonávat zemní práce se zvýšenou mírou opatrnosti, výkopové práce v blízkosti sloupů nadzemního vedení SEK je Stavebník povinen provádět v takové vzdálenosti od sloupu nadzemního vedení SEK,

která je dostatečná k tomu, aby nedošlo nebo nemohlo dojít k narušení stability sloupu nadzemního vedení SEK. Stavebník je povinen zajistit, aby jakoukoliv jeho činností nedošlo bez souhlasu a vědomí společnosti CETIN (a) ke změně nivelety terénu, a/nebo (b) k výsadbě trvalých porostů, a/nebo (c) ke změně rozsahu a změně konstrukce zpevněných ploch. Pokud došlo k odkrytí SEK, je Stavebník povinen SEK po celou dobu odkrytí náležitě zabezpečit proti provedení, poškození a odcizení.

- (v) Zjistí-li Stavebník kdykoliv během provádění prací ve vztahu ke Stavbě jakýkoliv rozpor mezi údaji v projektové dokumentaci a skutečností, je povinen bezodkladně přerušit práce a oznámit zjištěný rozpor na adresu elektronické pošty POS. Stavebník není oprávněn pokračovat v pracích ve vztahu ke Stavbě do doby, než získá písemný souhlas POS s pokračováním prací.
- (vi) Stavebník není bez předchozího písemného souhlasu společnosti CETIN oprávněn manipulovat s kryty kabelových komor, jakkoliv zakrývat vstupy do kabelových komor, a to ani dočasně, vstupovat do kabelových komor, jakkoliv manipulovat s případně odkrytými prvky SEK či s jakýmkoliv jiným zařízením se SEK souvisejícím. Rovněž bez předchozího písemného souhlasu společnosti CETIN není Stavebník oprávněn umístit nad trasou Kabelovodu jakoukoliv jinou síť technické infrastruktury v podélném směru.
- (vii) Byla-li v souladu s Vyjádřením a těmito VPOSEK odkryta SEK je Stavebník povinen tři (3) Pracovní dny před zakrytím SEK písemně oznámit POS zakrytí SEK a vyzvat ho ke kontrole před zakrytím. Oznámení Stavebníka dle předchozí věty musí obsahovat minimálně předpokládaný Den zakrytí, číslo jednací Vyjádření a kontaktní údaje Stavebníka. Stavebník není oprávněn provést zakrytí do doby, než získá písemný souhlas POS se zakrytím.

**7. ROZHODNÉ PRÁVO**

Vyjádření a VPOSEK se řídí českým právem, zejména Občanským zákoníkem, Zákonem o elektronických komunikacích a Stavebním zákonem. Veškeré spory z Vyjádření či VPOSEK vyplývající budou s konečnou platností řešeny u příslušného soudu České republiky.

**8. PÍSEMNÝ STYK**

Písemným stykem či pojmem „písemně“ se pro účely Vyjádření a VPOSEK rozumí předání zpráv jedním z těchto způsobů:

- v listinné podobě;
- e-mailovou zprávou se zaručeným elektronickým podpisem dle zák. č. 227/2000 Sb., o elektronickém podpisu a o změně některých dalších zákonů (zákon o elektronickém podpisu), ve znění pozdějších předpisů;

**9. ZÁVĚREČNÁ USTANOVENÍ**

- (i) Stavebník, Žadatel nebo jím pověřená třetí osoba je počínaje Dnem převzetí Vyjádření povinen užít informace a data uvedená ve Vyjádření pouze a výhradně k účelu, pro který mu byla tato poskytnuta. Stavebník, Žadatel nebo jím pověřená třetí osoba není oprávněn informace a data rozmnožovat, rozšiřovat, pronajímat, půjčovat či jinak umožnit jejich užívání třetí osobou bez předchozího písemného souhlasu společnosti CETIN.
- (ii) Pro případ porušení kterékoliv z povinností Stavebníka, Žadatele nebo jím pověřené třetí osoby, založené Vyjádřením /nebo těmito VPOSEK je Stavebník, Žadatel či jím pověřená třetí osoba odpovědný za veškeré náklady a škody, které společnosti CETIN vzniknou porušením povinností Stavebníka, Žadatele nebo jím pověřené třetí osoby.



Číslo jednací: 623135/18

Číslo žádosti: 0118 164 004

## Informace k vytyčení SEK

V případě požadavku na vytyčení *PVSEK* společnosti *Česká telekomunikační infrastruktura a.s.* se, prosím, obraťte na společnosti uvedené níže.

### Česká telekomunikační infrastruktura a.s. - středisko Čechy východ

se sídlem: Olšanská 2681/6, Praha 3, PSČ 13000

IČ: 04084063

DIČ: CZ04084063

kontakt: tel: 238464246 obslužná doba po-pa 7 - 15 hod

### AZ GEONET - Pavel Kazda

se sídlem: Sedláčkova 1436/14, 500 02 Hradec Králové

IČ: 72885777

DIČ: CZ7308093045

kontakt: Pavel Kazda, mobil: 776020134, e-mail: azgeonet@seznam.cz

### COM PLUS CZ, a.s.

se sídlem: Akademia Bedrny 365, 500 03 Hradec Králové

IČ: 25772104

DIČ: CZ25772104

kontakt: Help Desk: tel.: 472702123, mobil: 724150190, e-mail: helpdesk@complus.cz  
technik: Cyril Belej tel.: 724 483 810, e-mail: cyril.belej@complus.cz

### CONTENT, s.r.o.

se sídlem: Karlov 1246, 594 01 Velké Meziříčí, pobočka: Okružní 28/18, 591 01 Žďár nad Sázavou

IČ: 63492164

DIČ: CZ63492164

kontakt: Martin Kalina, tel/fax: 566521721, mobil: 777702117, e-mail: kalina@content-vm.cz,  
vytycenisiti@seznam.cz

### ELTER, s.r.o.

se sídlem: Straněnská 1149, 539 01 Hlinsko

IČ: 49814419

DIČ: CZ49814419

kontakt: tel.: 469312100, mobil: 731115925, e-mail: elter.hlinsko@xaz.cz  
Havel Stanislav, mobil: 736778264, Chadima Zdeněk, mobil: 731115933

### EMP Pardubice s.r.o.

se sídlem: Erno Košťála 957, 530 12 Pardubice

IČ: 64793150

DIČ: CZ 64793150

kontakt: Bohumil Hubálek, mobil: 602492449, e-mail: emp.pce@seznam.cz

### EMIPO-energmontáže s.r.o

se sídlem: U Větrolamu 5 568 02 Svitavy

IČ: 620 65 530

DIČ: CZ 620 65 530

kontakt: Ing. Dvořák Jaroslav, mobil: 724785113, e-mail: dvorakemipo@seznam.cz  
Abraham Josef, mobil: 602173802, e-mail: dvorakemipo@seznam.cz

### EUROSPÓJ, v.o.s.

se sídlem: Průmyslová 387, 530 03 Pardubice

IČ: 47473991

DIČ: CZ 47473991

kontakt: Jan Matějka, tel.: 466616101, mobil: 608111234, e-mail: eurospoj@eurospoj.cz,  
Petr Borovec, tel.: 466616101, mobil: 603150066, e-mail: eurospoj@eurospoj.cz

Číslo jednací: 623135/18

Číslo žádosti: 0118 164 004

**Chadima Zdeněk**

se sídlem: Máchova 257, 539 73 Skuteč  
IČ: 01222163 DIČ:  
kontakt: Zdeněk Chadima, tel: 731115933, e-mail: z.chadima@tiscali.cz

**Karel Horský**

se sídlem: Poličská 877/36, 568 02 Svitavy - Předměstí  
IČ: 01377841 DIČ:  
kontakt: Karel Horský, mobil: 602 483 023, e-mail: k.horsky.sy@gmail.com

**K+K ELTEC, s.r.o.**

se sídlem: Smetanova 997, 517 41 Kostelec nad Orlicí  
IČ: 25277308 DIČ: CZ25277308  
kontakt: Radovan Krsek, mobil: 603486395, e-mail: krsek@eltec.cz

**Libor Kos**

se sídlem: Horní Čermná 5, 561 56 Horní Čermná  
IČ: 40156770 DIČ:  
kontakt: Libor Kos, mobil: 737906322, e-mail: libor.kos@email.cz

**Michlovský stavební s.r.o.**

se sídlem: Salaš 99, 76351 Zlín  
IČ: 27714080 DIČ: CZ 27714080  
kontakt: STŘEDSKO HRADEC KRÁLOVÉ:  
Aleš Klimt, mobil: 602482988, e-mail: klimt@michlovsky.cz  
Jiří Kladivo, mobil: 602 483 021, e-mail: kladivo@michlovsky.cz  
Vítězslav Škrabal, mobil: 725 277 773, e-mail: skrabal@michlovsky.cz

**Milan Pospíšil**

se sídlem: Topolská 742, 537 05 Chrudim  
IČ: 88375072 DIČ:  
kontakt: Milan Pospíšil, mobil: 725246121, email: mpospisil1@centrum.cz

**Milan Šulc**

se sídlem: Jamné nad Orlicí 190, PSČ: 561 65  
IČ: 73655678 DIČ:  
kontakt: Ing. Milan Šulc, mobil: 602482975, e-mail: sulcmilan@seznam.cz

**SECURITY PARTNER, s.r.o.**

se sídlem: Na Plácku 1330, Kostelec nad Orlicí  
IČ: 48152871 DIČ: CZ48152871  
kontakt: Ing. Roland Ságner, mobil: 777778256, e-mail: sagner@xkomfort.cz

**STARMON s.r.o.**

se sídlem: Průmyslová 1880, 565 01 Choceň  
IČ: 49285751 DIČ: CZ49285751  
kontakt: Marek Bedrníček, mobil: 605003042, e-mail: bedrnicek@starmon.cz

Číslo jednací: 623135/18

Číslo žádosti: 0118 164 004

**SUPTel a.s.**

se sídlem: Hřbitovní 1322/15, 312 16 Plzeň

IČ: 25229397

DIČ: CZ25229397

kontakt: Vlastimil Koudelka, mobil: 725277777, e-mail: koudelka@suptel.cz

**Telsit s.r.o.**

se sídlem: K Dolíkám 125, 503 11 Hradec Králové 15

IČ: 62025384

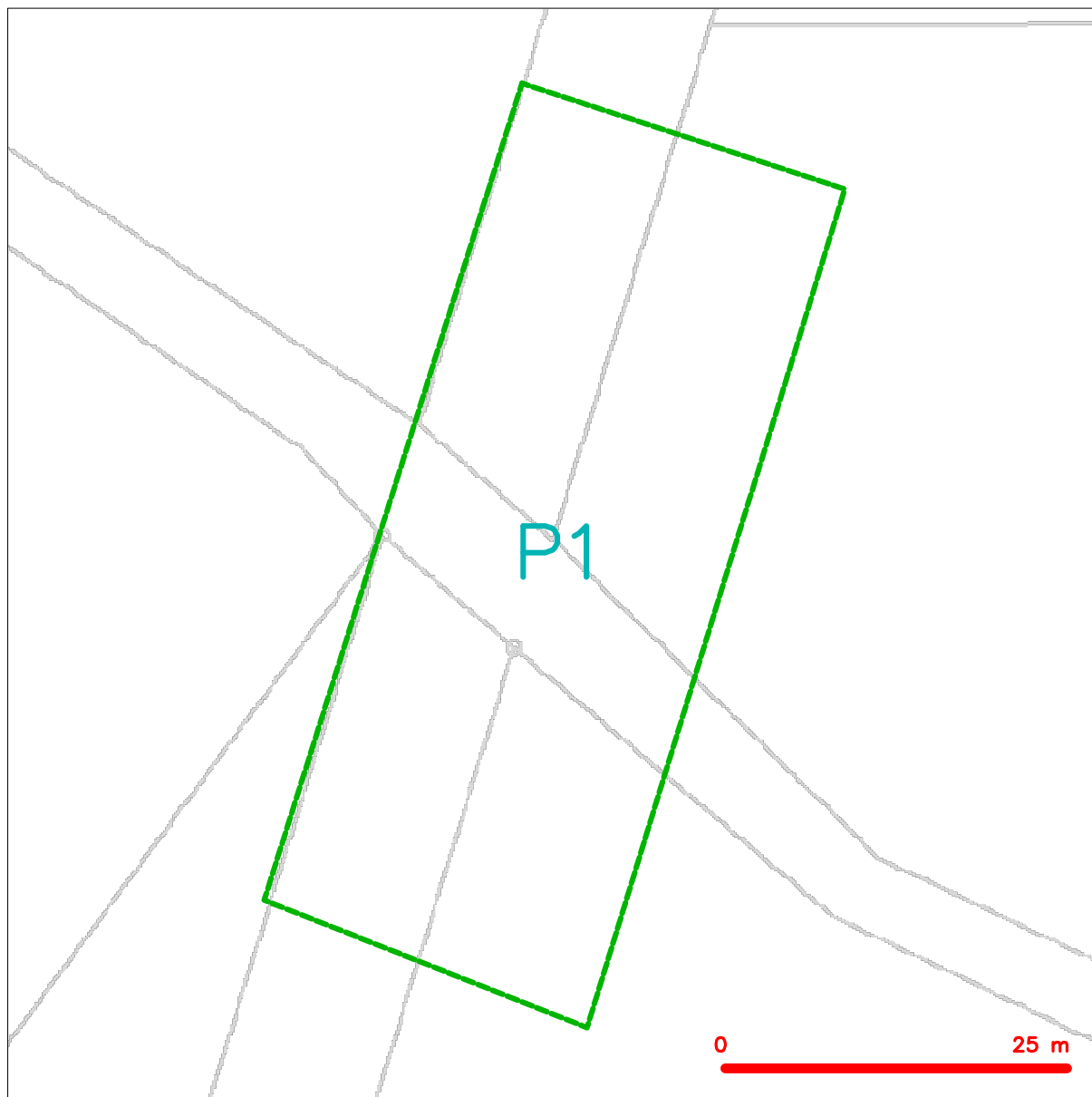
DIČ: CZ62025384

kontakt: Petr Novák, mobil: 603592292, e-mail: novak@telsit.cz

Miroslav Kodrle, mobil: 603593934, e-mail: kodrle@telsit.cz



## SITUAČNÍ VÝKRES - ZÁJMOVÉ ÚZEMÍ

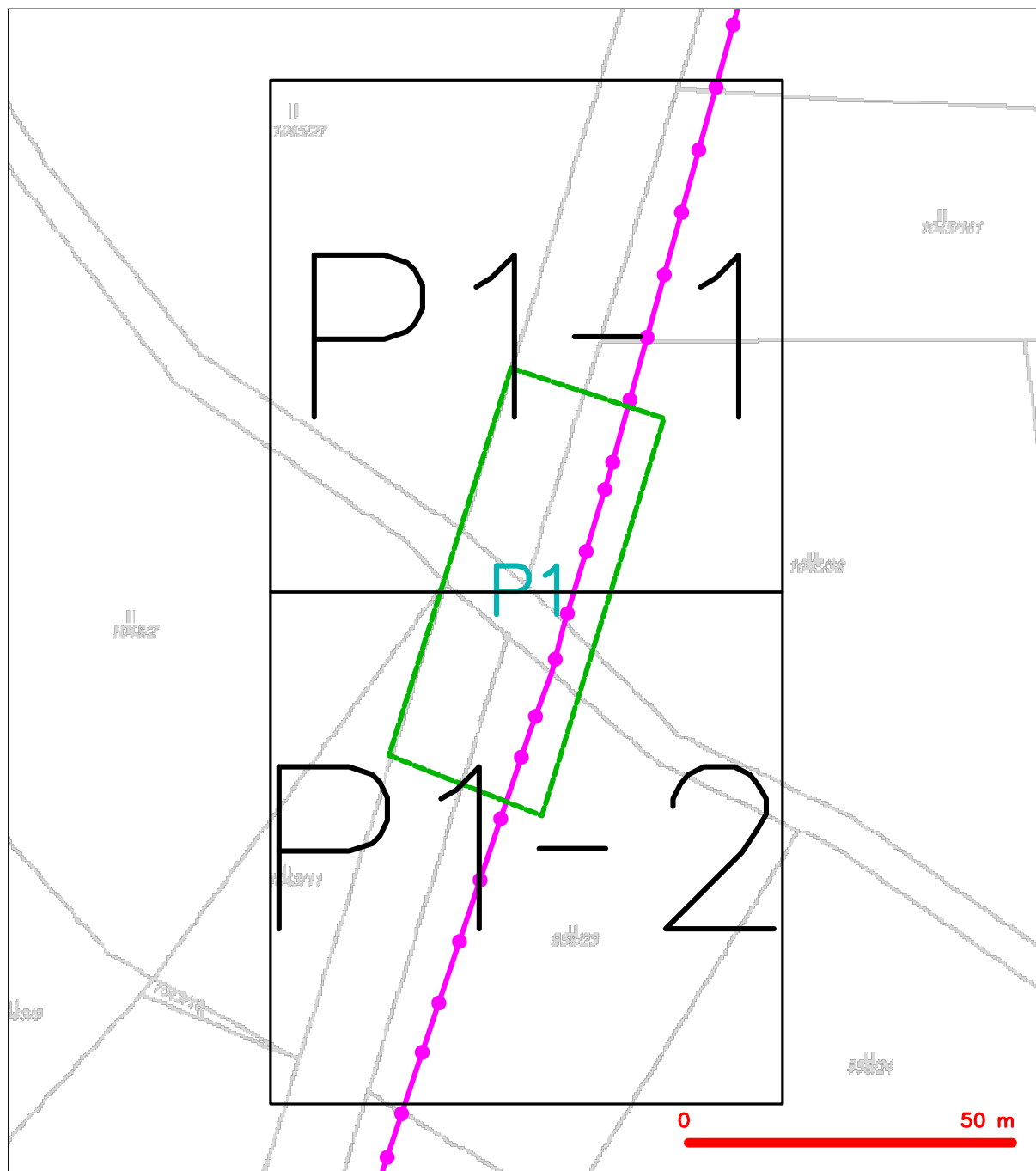


### LEGENDA

----- hranice zájmového území k vyjádření

  
Česká telekomunikační infrastruktura a.s.  
Olšanská 2681/6  
130 00 Praha 3  
DIČ: CZ04084063  
96

## SITUAČNÍ VÝKRES - POLYGON 1



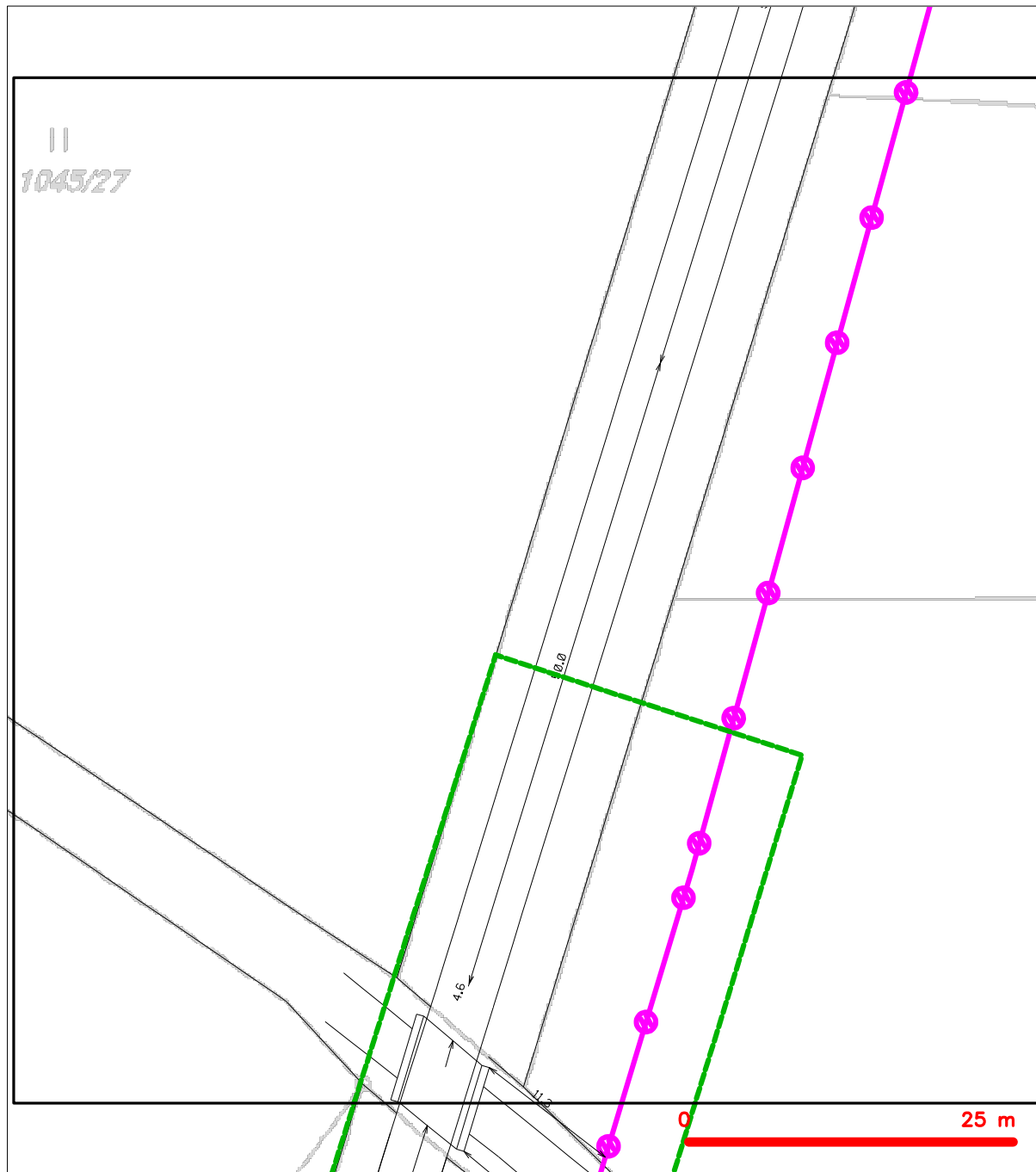
### LEGENDA

- |  |  |  |  |
|--|--|--|--|
|  | hranice zájmového území k vyjádření  |  | nezaměřený průběh optického kabelu, HDPE trubky nebo souběh optického a metalického kabelu |
|  | NN přípojka, území s NN přípojkou CETIN  |  | radiové sítě, ochranné pásmo radiové sítě  |
|  | zaměřený průběh metalického kabelu   |  | nadzemní sítě  |
|  | zaměřený průběh optického kabelu, HDPE trubky nebo souběh optického a metalického kabelu |  | neprůvazované sítě   |
|  | nezaměřený průběh metalického kabelu   |  | podzemní sítě cizí   |
|  | nadzemní sítě cizí   |  | sítě s NN  |















Příloha k Vyjádření č.j.: 623135/18

Číslo žádosti: 0118 164 004

SITUAČNÍ VÝKRES - POLYGON 1, list kladu P1-1



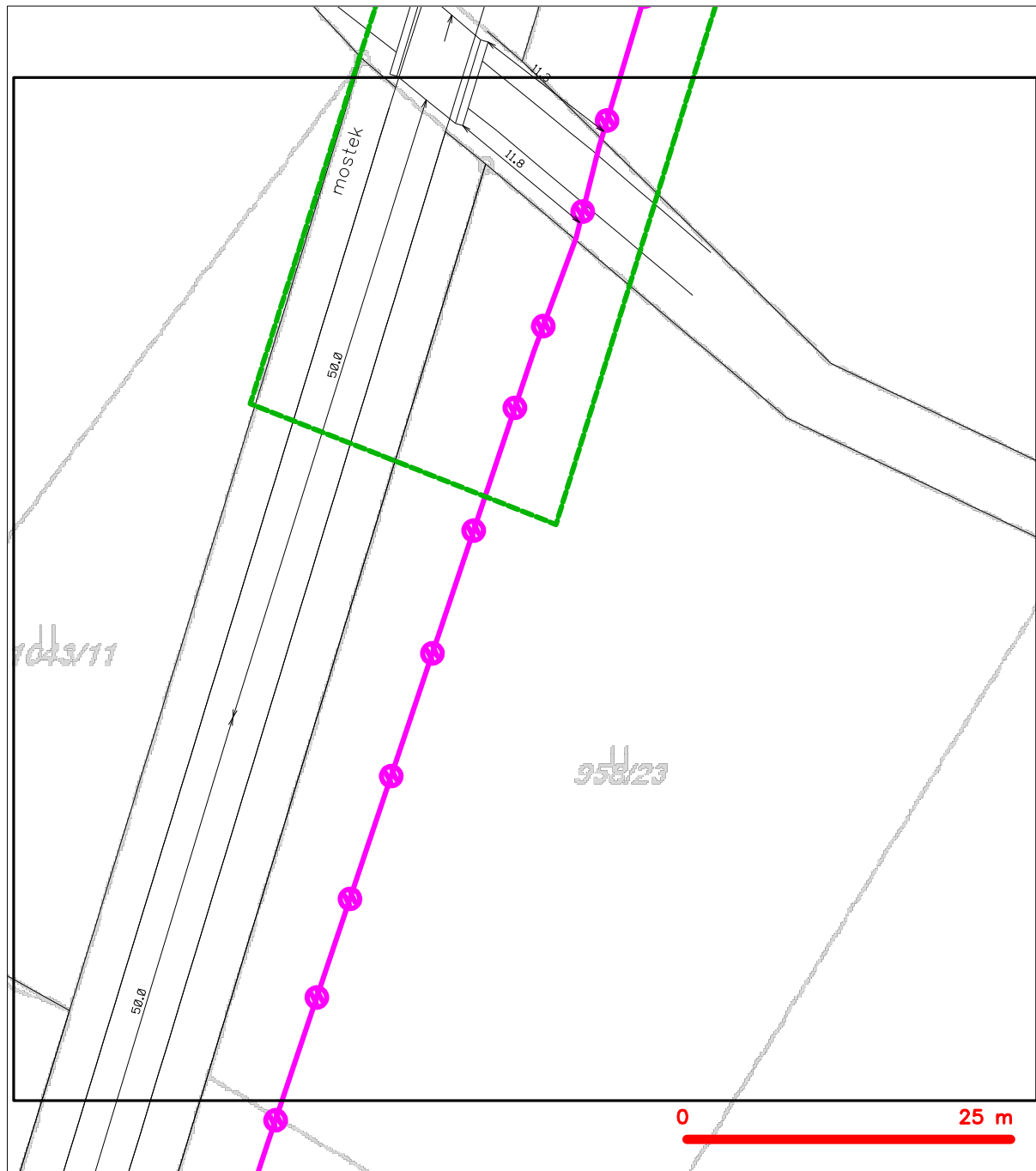
## LEGENDA

- |   |   |  |   |
|---|---|--|---|
|  | hranice zájmového území k vyjádření           |  | nezaměřený průběh optického kabelu, HDPE trubky |
|  | NN přípojka, územní s NN přípojkou CETIN      |  | nebo souběh optického a metalického kabelu      |
|  | zaměřený průběh metalického kabelu            |  | radiové síť, ochranné pásmo radiové sítě        |
|  | zaměřený průběh optického kabelu, HDPE trubky |  | nezaměřený průběh metalického kabelu            |
|  | nebo souběh optického a metalického kabelu    |  | podzemní síť cizí                               |
|  | nezaměřený průběh metalického kabelu          |  | sítě s NN                                       |
|  | podzemní síť cizí                             |  |   |













Příloha k Vyjádření č.j.: 623135/18

Číslo žádosti: 0118 164 004

SITUAČNÍ VÝKRES - POLYGON 1, list kladu P1-2



## LEGENDA

- |   |  |  |  |
|---|--|--|--|
|  | hranice rájmového území k vyjádření  |  | nezaměřený průběh optického kabelu, HOPE trubky nebo souběh optického a metalického kabelu |
|  | NV přípojka, území s NV přípojkou CETIN  |  | radiové síť, ochranné pásmo radiové sítě   |
|  | zaměřený průběh metalického kabelu   |  | nadzemní síť   |
|  | zaměřený průběh optického kabelu, HOPE trubky nebo souběh optického a metalického kabelu |  | neprovozované síť  |
|  | nezaměřený průběh metalického kabelu   |  | podzemní síť cizí  |
|  | podzemní síť cizí  |  | sítě s NV  |



## Vodovody a kanalizace Jablonné nad Orlicí, a. s.

Slezská 350, 561 64 Jablonné nad Orlicí

Provoz vodovodů Ústí nad Orlicí  
Letohradská 100, 562 06 Ústí nad Orlicí

Žadatel:

Ing. Radim Doleček  
Švermova 740  
55203 Česká Skalice

Investor:

Pardubický kraj v zast. Správa a údržba silnic Pardubického kraje  
Dražbice 98  
53353 Pardubice

### Vyjádření o existenci sítě společnosti Vodovody a kanalizace Jablonné nad Orlicí, a.s.

Číslo jednací: UO/JD/18/0968

Název akce: **Most ev.č. 36013-2 Dlouhá Třebová**

Zájemové území: **most na silnici III/36013**

Datum vydání vyjádření: **16.05.2018**

Platnost tohoto vyjádření: **1 rok**

Vyřizuje: **Jiří Dušek, DiS.**

Telefon: **+420 463 030 270, +420 608 717 654**

Žadatel svou žádostí označil zájemové území a stanovil důvod pro vydání vyjádření. Na základě této žádosti a zájemového území určeného žadatelem vydává společnost Vodovody a kanalizace Jablonné nad Orlicí, a. s. následující vyjádření:

nedojde ke střetu

se sítí společnosti Vodovody a kanalizace Jablonné nad Orlicí, a. s., jejíž existence a poloha je zakreslena v příloženém výřezu (výřezech) z geografického informačního systému a případně je upřesněna v textu tohoto vyjádření. Žadatel je srozuměn s tím, že podzemní vedení vodovodu, kanalizace a elektrické kabelové vedení používá právní ochranu dle zákona 274/2001 Sb. ve znění pozdějších předpisů a dojde-li ke střetu s tímto podzemním vedením, je žadatel povinen projednat podmínky ochrany se zaměstnancem společnosti Vodovody a kanalizace Jablonné nad Orlicí, a. s. pověřeného správou podzemní sítě.

Stavebník, nebo jím pověřená třetí osoba, je povinen obrátit se na zaměstnance pověřeného správou podzemní sítě (dále ZSPS) společnosti Vodovody a kanalizace Jablonné nad Orlicí, a. s. a to ve všech případech, ve kterých zjistil, že jeho záměrem dojde ke střetu s podzemním vedením sítě vodovodu, kanalizace a elektrického kabelového vedení (dále PVS) nebo zasahuje do ochranného pásma PVS.

Pro výše označené zájemové území je ZSPS - Jiří Dušek, DiS., tel. +420 463 030 270.

Obecné podmínky ochrany podzemního vedení vodovodu, kanalizace a elektrického kabelového vedení společnosti Vodovody a kanalizace Jablonné nad Orlicí, a. s.

1. Sítě vodovodu, kanalizace a elektrického kabelového vedení společnosti Vodovody a kanalizace Jablonné nad Orlicí, a. s. jsou součástí veřejného vodovodu nebo kanalizace, jsou zajišťovány ve veřejném zájmu a jsou chráněny právními předpisy. Ochranné pásmo podzemního vedení vodovodu a kanalizace je vymezeno vodorovnou vzdáleností od vnějšího líce stěny potrubí nebo kanalizační stoky 1,5 m na každou stranu u vodovodních řadů a kanalizačních stok průměru 500 mm a menších a 2,5 m na každou stranu u vodovodních řadů a kanalizačních stok nad průměr 500 mm. Ochranné pásmo podzemního elektrického kabelového vedení je 1,5 m po stranách krajního vedení.
2. Při činnostech v blízkosti PVS je stavebník, nebo jím pověřená třetí osoba, povinen respektovat ochranná pásma podzemního vedení tak, aby nedošlo poškození nebo zamezení přístupu k vedení.
3. Stavebník, nebo jím pověřená třetí osoba, není oprávněn umísťovat v ochranném pásmu PVS jiné inženýrské sítě nebo provádět zemní práce bez souhlasu společnosti Vodovody a kanalizace Jablonné nad Orlicí, a. s.
4. Za stavební činnosti se pro účely tohoto vyjádření považují i bezvýkopové technologie (zejména řízené a neřízené protlaky) prováděné v ochranném pásmu PVS.



5. Vlastníkem vodovodní a kanalizační přípojky je vlastník pozemku nebo stavby připojené na vodovod nebo kanalizaci pro veřejnou potřebu, neprokáže-li se opak. Vlastníkem přípojky může být i osoba, která na svoje náklady přípojku zřídila. Informaci o vedení přípojky poskytne vlastník přípojky.
6. Stavebník, nebo jím pověřená třetí osoba, není oprávněn manipulovat s kryty (poklapy) podzemních šachet a vstupovat bez souhlasu společnosti Vodovody a kanalizace Jablonné nad Orlicí, a. s. do těchto prostor.
7. Stavebník, nebo jím pověřená třetí osoba, na trase PVS (včetně ochranného pásma) nesmí měnit niveletu terénu a vysazovat trvalé porosty, budovat drobné stavby, pevné podezdívky oplocení apod..
8. Stavebník, nebo jím pověřená třetí osoba, je povinen každé zjištěné nebo způsobené poškození a případně odcizení PVS (vč. signalizačního vodiče, výstražné fólie atd.) neprodleně oznámit poruchové službě společnosti Vodovody a kanalizace Jablonné nad Orlicí, a. s. na pohotovostní telefonní číslo +420 465 642 618.

#### Podmínky pro spolupráci stavebníka při přípravě stavby

1. Pokud by činností stavebníka, nebo jím pověřené třetí osoby, k níž je potřeba povolení správního orgánu podle zvláštního předpisu, mohlo dojít k ohrožení nebo omezení PVS, je stavebník, nebo jím pověřená třetí osoba, povinen kontaktovat ZSPS a předložit zakreslení PVS do příslušné dokumentace stavby (projektové, realizační, atd.).
2. Pokud by činností stavebníka, nebo jím pověřené třetí osoby, k níž není potřeba povolení správního orgánu podle zvláštního předpisu mohlo dojít k ohrožení nebo omezení PVS, je stavebník, nebo jím pověřená třetí osoba, povinen kontaktovat ZSPS a předložit zakreslení PVS do zjednodušené dokumentace (katastrální mapa, plánec), ze které bude zřejmá míra dotčení PVS.
3. Pokud by budované stavby (zejména podzemní sítě) svými ochrannými pásmy zasahovaly do prostoru stávajících tras PVS, či do jejich ochranných pásem, je stavebník, nebo jím pověřená třetí osoba, povinen realizovat taková opatření, aby mohla být prováděna údržba a opravy PVS.
4. Pokud stavebník, nebo jím pověřená třetí osoba, připravuje stavby technické infrastruktury (vodovod, kanalizace), které se propojí se stávajícími sítěmi společnosti Vodovody a kanalizace Jablonné nad Orlicí, a. s. je povinen dodržet při jejich přípravě platné Technické standardy vodohospodářských staveb vydané společností Vodovody a kanalizace Jablonné nad Orlicí, a. s. Tyto standardy jsou volně ke stažení na internetových stránkách „<http://www.vak.cz/>“.
5. Toto vyjádření nenahrazuje požární bezpečnostní řešení stavby, které může pro jednotlivé druhy staveb zpracovávat pouze oprávněná osoba podle autorizačního zákona. Požární bezpečnostní řešení je oborově (profesně) vydělenou částí projektové dokumentace stavby předkládané ke stavebnímu řízení.
6. K předložené příslušné dokumentaci stavby (projektové, realizační, zjednodušené, atd.) bude vydáno samostatné vyjádření.

#### Podmínky pro přeložení PVS

1. V případě nutnosti přeložení PVS nese stavebník, který vyvolal překládku PVS, veškeré náklady spojené s touto přeložkou.
2. Stavebník, nebo jím pověřená třetí osoba, je povinen bez zbytečného odkladu kontaktovat ZSPS za účelem projednání podmínek přeložky poté, kdy zjistí potřebu přeložení PVS, nejpozději však před počátkem zpracování projektu stavby, která nutnost přeložení PVS vyvolala.

#### Podmínky pro provádění stavebních prací v blízkosti PVS

Při provádění stavebních nebo jiných prací je stavebník nebo jím pověřená třetí osoba, povinen učinit nezbytná opatření, aby nedošlo k ohrožení nebo poškození podzemního vedení vodovodu, kanalizace a elektrického kabelového vedení, a je srozuměn s tím, že:

1. Před začátkem zemních prací zajistí vytyčení trasy PVS v terénu. S vyznačenou trasou PVS seznámí pracovníky, kteří budou stavební práce provádět.
2. Prokazatelně upozorní pracovníky, kteří budou provádět zemní práce na staveništi, aby v případě potřeby zjistili hloubkové uložení PVS příčnými sondami. Upozorní je také na možnou odchylku +/- 30 cm mezi skutečným uložení PVS a polohovými údaji ve výkresové dokumentaci. Dále je upozorní, aby ve vzdálenosti min. 1,5 m na každou stranu od vnějšího líce stěny potrubí u vodovodních řadů a kanalizačních stok a min. 1,5 m po stranách krajního vedení u elektrického kabelového vedení nepoužívali žádných mechanizačních prostředků nebo nevhodného nářadí a aby při provádění prací v těchto místech dbali zvýšené opatrnosti.
3. Při zjištění zásadního rozporu mezi údaji v projektové dokumentaci a skutečností zastaví práce a věc oznámí ZSPS. V prováděných pracích je oprávněn pokračovat až po projednání a schválení dalšího postupu stanoveného ZSPS.
4. Při provádění zemních prací v blízkosti PVS postupuje tak, aby nedošlo ke změně hloubky uložení nebo prostorového uspořádání podzemní sítě. Odkryté potrubí je povinen zabezpečit proti poškození, odcizení a prověšení.



## Vodovody a kanalizace Jablonné nad Orlicí, a. s.

Slezská 350, 561 64 Jablonné nad Orlicí

Provoz vodovodů Ústí nad Orlicí  
Letohradská 100, 562 06 Ústí nad Orlicí

5. Dojde-li při provádění zemních prací k odkrytí PVS, je povinen vyzvat ZSPS ke kontrole vedení před zakrytím. Až po následné kontrole je oprávněn provést zához.
6. Není oprávněn trasy PVS zabetonovat nebo k nim jiným způsobem znemožnit přístup.
7. Pokud stavebník, nebo jím pověřená třetí osoba, provádí stavby technické infrastruktury (vodovod, kanalizace), které se propojí se stávajícími sítěmi společnosti Vodovody a kanalizace Jablonné nad Orlicí, a. s. je povinen dodržet při jejich stavbě platné Technické standardy vodohospodářských staveb vydané společností Vodovody a kanalizace Jablonné nad Orlicí, a. s. Tyto standardy jsou volně ke stažení na internetových stránkách „<http://www.vak.cz/>“.

Toto vyjádření není souhlasem se stavbou, případně prováděním zemních prací a jiné obdobné činnosti prováděné v blízkosti PVS (zejména v ochranném pásmu) společnosti Vodovody a kanalizace Jablonné nad Orlicí, a. s. Toto vyjádření označuje výskyt PVS v zájmovém území a stanovuje základní podmínky pro ochranu PVS.

Společnost Vodovody a kanalizace Jablonné nad Orlicí, a. s. prohlašuje, že žadateli byly pro jím určené a vyhrazené zájmové území poskytnuty veškeré dostupné informace o podzemním vedení sítě.

V případě požadavku na vytyčení podzemního vedení kontaktujte provoz dispečinku společnosti Vodovody a kanalizace Jablonné nad Orlicí, a. s. (telefon +420 463 030 267) a to nejméně 7 dní před požadovaným vytyčením. Při objednávání uveďte v objednávce číslo tohoto vyjádření. O provedeném vytyčení bude sepsán protokol.

Žadatel se převzetím tohoto vyjádření zavazuje, že poskytnuté informace a data použije pouze k účelu, pro který mu byly poskytnuty, že je nebude neoprávněně rozmnožovat, rozšiřovat, půjčovat či jinak využívat bez souhlasu poskytovatele a je si vědom své odpovědnosti vyplývající z obecně závazných právních předpisů při porušení těchto povinností.

Vyjádření pozbývá platnosti:

- Uplynutím vyznačené doby platnosti vyjádření
- Změnou rozsahu zájmového území
- Změnou důvodu k vyjádření uvedeného v žádosti

Toto vyjádření souvisí s:

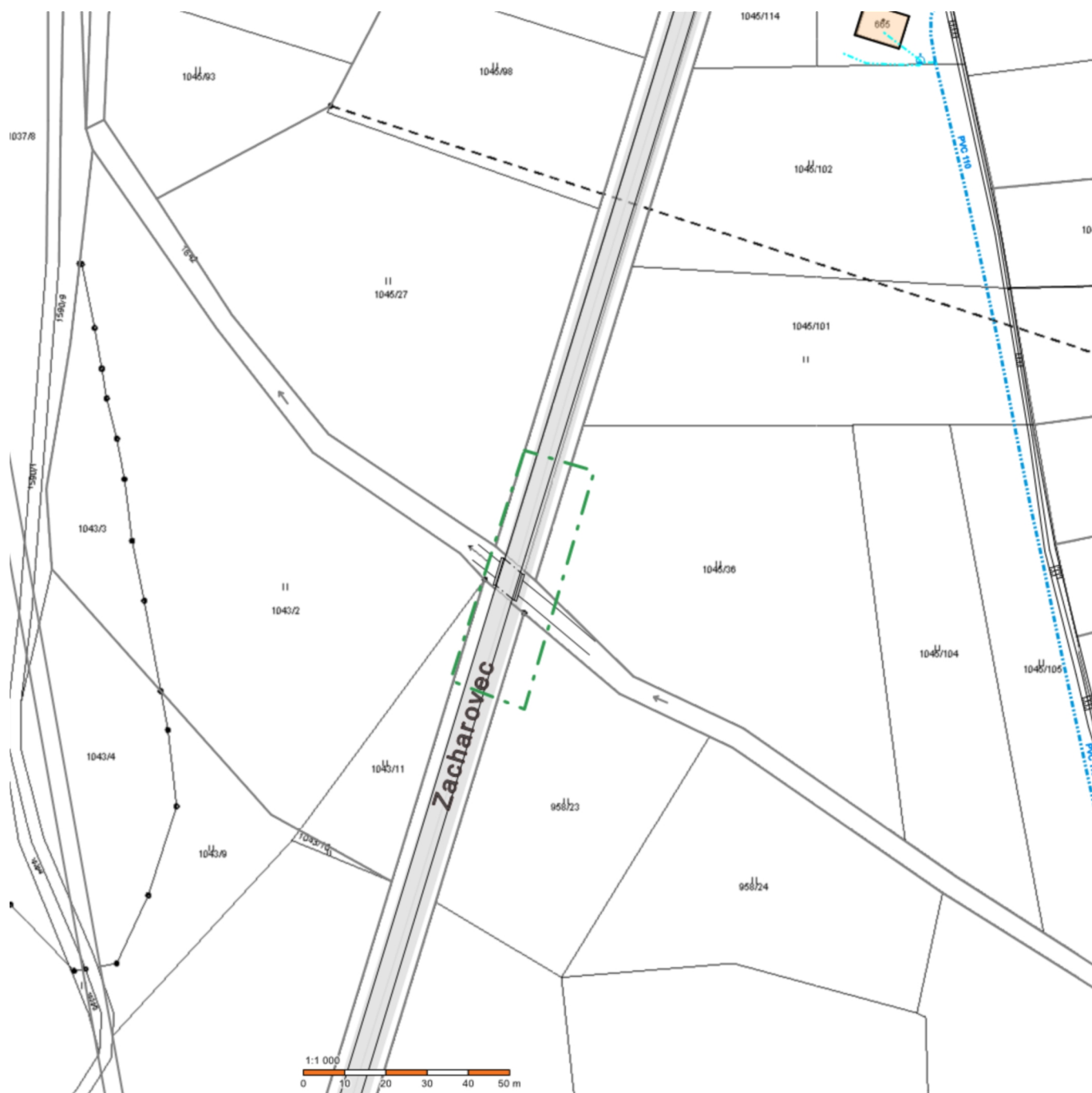
Jiří Dušek, DiS.  
Vedoucí provozu Ústí nad Orlicí  
Vodovody a kanalizace Jablonné nad Orlicí, a.s.,



## Vodovody a kanalizace Jablonné nad Orlicí, a. s.


























Slezská 350, 561 64 Jablonné nad Orlicí

Provoz vodovodů Ústí nad Orlicí  
Letohradská 100, 562 06 Ústí nad Orlicí





Legenda

	Vodovod - geodeticky zaměřený
	Vodovod - zákres z dokumentace
	Vodovod - orientační zákres
	Naznačení vodovodní přípojky
	Jednotná kanalizace - geodeticky zaměřena
	Jednotná kanalizace - zákres z dokumentace
	Jednotná kanalizace - orientační zákres
	Naznačení jednotné kanalizační přípojky
	Splašková kanalizace - geodeticky zaměřena
	Splašková kanalizace - zákres z dokumentace
	Splašková kanalizace - orientační zákres
	Naznačení splaškové kanalizační přípojky
	Dešťová kanalizace - geodeticky zaměřená
	Dešťová kanalizace - zákres z dokumentace
	Dešťová kanalizace - orientační zákres
	Naznačení dešťové kanalizační přípojky
	Elektrický kabel - geodeticky zaměřený
	Elektrický kabel - zákres z dokumentace
	Elektrický kabel - orientační zákres
	OP I. stupně
	OP II. stupně
	Zóna 1 OP II. stupně
	Zóna 2 OP II. stupně
	Zóna 3 OP II. stupně
	Zóna 3/1 OP II. stupně

Správa a údržba silnic Pardubického kraje  
Doubravice 98  
533 53 Pardubice

Váš dopis značky / ze dne	Naše značka	Vyřizuje	Místo odeslání / dne
0000049845 / 16.05.2018	UPTS/OS/194306/2018	Simona Hulíková	Praha / 21.05.2018

**Věc: Vyjádření k existenci podzemních sítí spol. České Radiokomunikace, a.s.**

Účel: Spojené územní a stavební řízení

**Akce: Most ev.č. 36013-2 Dlouhá Třebová**

K Vaší žádosti Vám po prošetření aktuálního stavu našich podzemních sítí sdělujeme, že na Vámi vyznačeném území nedojde ke styku s žádným podzemním vedením/zařízením v naší správě.

**Z hlediska stávající zájmů Českých Radiokomunikací a.s. nemáme ke shora uvedenému záměru žádné námitky či připomínky.**

S pozdravem

Za správnost:

  
**České Radiokomunikace a.s.**  
Skokanská 2117/1  
169 00 Praha 6  
(53)

Simona Hulíková  
Specialista ochrany sítě

Příloha: Daňový doklad

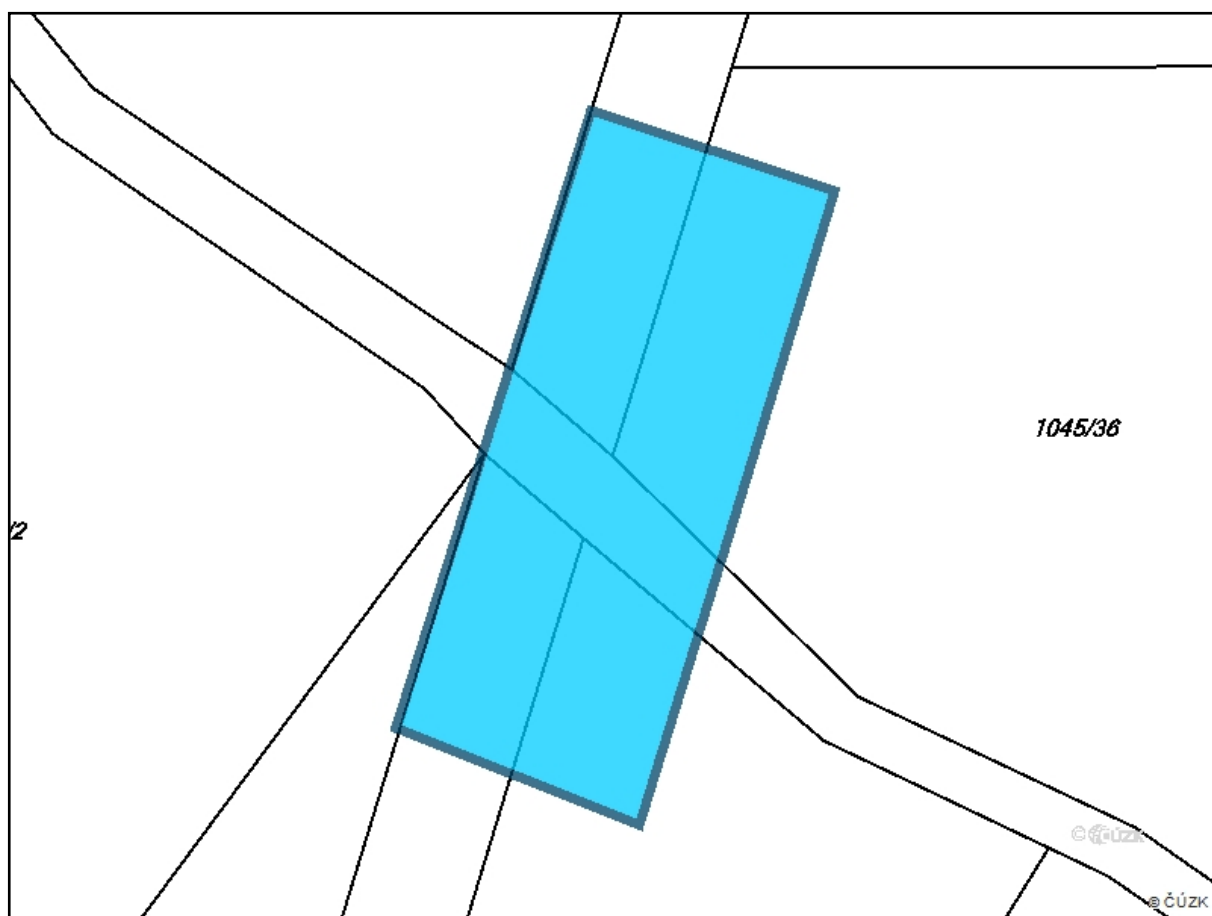
**Platnost tohoto vyjádření je jeden rok od data vystavení, tj. do 21.05.2019**

PIN: 5416

Úhradu částky za vyjádření provedte na účet Českých Radiokomunikací, a.s. Číslo účtu Českých Radiokomunikací, a.s. vč. variabilního symbolu naleznete na přiloženém Zjednodušeném daňovém dokladu.

Žádost č. j. UPTS/OS/194306/2018

## Zájmové území



**Poznámka:** Upozorňujeme Vás, že toto stanovisko **NELZE** uplatnit pro umístění a provoz větrných elektráren.



Pomáhat a chránit

KRAJSKÉ ŘEDITELSTVÍ POLICIE PARDUBICKÉHO KRAJE  
Odbor informačních a komunikačních technologií



Č. j. KRPE-36487-39/ČJ-2018-1700IT

Pardubice 7. června 2018  
Počet stran: 1

Ing. Radim Doleček  
Švermova 740  
552 03 Česká Skalice

**Vyjádření k akci: „Most ev.č. 36013-2 Dlouhá Třebová“**  
K č. j. IČ/57/7.1/2017/Do

K Vašemu dotazu o existenci sdělovacího vedení sdělujeme, že Krajské ředitelství policie Pardubického kraje, Odbor informačních a komunikačních technologií **n e m á** v zájmovém území žádná podzemní či jiná sdělovací vedení, která by mohla být ohrožena při realizaci výše uvedené akce.

S realizací výše uvedené akce souhlasíme bez připomínek.  
Vyjádření je vydáno pro územní a stavební řízení.

**Platnost tohoto vyjádření končí dne: 06. 06. 2019**

Vyřizuje:  
Petr Višek

Ing. Roman Šimek  
655 281  
plk. Ing. Jaroslav Machala  
vedoucí OIKT KŘP Pardubického kraje



Na Spravedlnosti 2516  
530 48 Pardubice

Tel.: +420 725 954 857  
Fax:  
Email: epodatelna.policie@pcr.cz  
ID DS: ndihp32



Vyřizuje: Dundáček Petr

E-mail: petr.dundacek@t-mobile.cz

ing. Radim Doleček  
ing. Radim Doleček  
Švermova č.p.740  
55203 Česká Skalice

Naše značka: E18339/18

V Praze dne: 16.5.2018

**Vyjádření a stanovení podmínek pro udělení souhlasu s umístěním stavby v ochranném pásmu sítě technické infrastruktury ( TI ) společnosti T-Mobile Czech Republic a.s.**

Vydané podle § 101 ZÁKONA Č. 127/2005 Sb., o elektronických komunikacích a o změně některých souvisejících zákonů ( zákon o elektronických komunikacích – dále jen ZEK ), ve znění pozdějších předpisů a §161 zákona č. 183/2006 Sb., o územním plánování a stavebním řádu ( stavební zákon) či dle dalších příslušných právních předpisů

**Věc: Most ev.č. 36013-2 Dlouhá Třebová**

Stupeň: Jiný důvod

Na základě předložených projektových podkladů dáváme **souhlasné stanovisko k vydání Územního souhlasu / rozhodnutí (Stavebního povolení) a následně souhlas s realizací stavby.**

Dle předložených dokladů nedojde ke kolizi s technickou infrastrukturou společnosti **T-Mobile Czech Republic a.s.**

Toto stanovisko má platnost 1 rok.

Vydané stanovisko nelze prodloužit. Po uplynutí platnosti zadejte žádost o nové stanovisko.

**T-Mobile**  
T-Mobile Czech Republic a.s.  
Tomášova 2144/1  
148 00 Praha 4  
IČ 649 49 681, DIČ CZ64949681

.....  
Ochrana sítí  
Technologický úsek

**V případě doplňujících dotazů vždy uvádějte v „Předmětu“ e-mailu číslo jednací.**

Příloha č. 1

**Rekapitulace žádosti o vyjádření k existenci sítě elektronických komunikací**

Číslo žádosti: **E18339/18**

Název stavby /akce: **Most ev.č. 36013-2 Dlouhá Třebová**

Datum podání žádosti: **16.5.2018**

Důvod žádosti: **Jiný důvod**

Popis jiného důvodu žádosti: **Spojené územní a stavební řízení**

Poznámka: **Stavební záměr řeší kompletní rekonstrukci stávajícího mostu ev.č. 36013-2 Dlouhá Třebová na silnici III/36013. Stávající most je v nevyhovujícím stavebně technickém stavu. V rámci stavebního záměru je navržena kompletní rekonstrukce objektu na železobetonový rámový most s rovnoběžnými křídly. Spodní stavba bude realizována v obrysu původního mostu. Založení mostu je navrženo plošné na základových pasech. Most je veden půdorysně v přímé, podélně ve stávajícím výškovém oblouku R 350 m (proměnném spádu). Příčný spád nosné konstrukce je střechovitý 2,5% a pod římsami je navržen protispád v hodnotě 6%. Na nosnou konstrukci navazují rovnoběžná železobetonová mostní křídla. Římsy jsou na mostě a křídlech navrženy z monolitického železobetonu. Koryto vodoteče bude pod mostem opevněno kamenem do betonového lože. Rekonstrukce mostu ev.č. 36013-2 bude probíhat za provozu vozidel převedeném v dané lokalitě na stávající, již umístěné a provozované mostní provizorium MP 14N.**

**Žadatel**

Firma / organizace: **ing. Radim Doleček**

IČ: **86675800**

DIČ:

Kontaktní osoba: **ing. Radim Doleček**

Adresa: **Švermova č.p.740**

Město / obec: **Česká Skalice**

PSČ: **55203**

Stát:

E-mail: **radim.dolecek@seznam.cz**

Telefonní číslo: **+420775303351**

**Stavebník**

Firma / organizace: **Správa a údržba silnic Pardubického kraje**

Kontaktní osoba: **Radim Doleček**

Adresa: **Doubravice č.p.98**

Město / obec: **Pardubice**

PSČ: **533 53**

Stát:

E-mail: **radim.dolecek@seznam.cz**

Telefonní číslo: **775303351**

**Stavba**

Výška nad terénem (metry): **0 m**

Projektant:

Druh stavby: **Ostatní**

Hodnota projektu:

Měsíc zahájení stavby:

Měsíc ukončení stavby:

**Odeslání stanoviska**

E-mail: **radim.dolecek@seznam.cz**

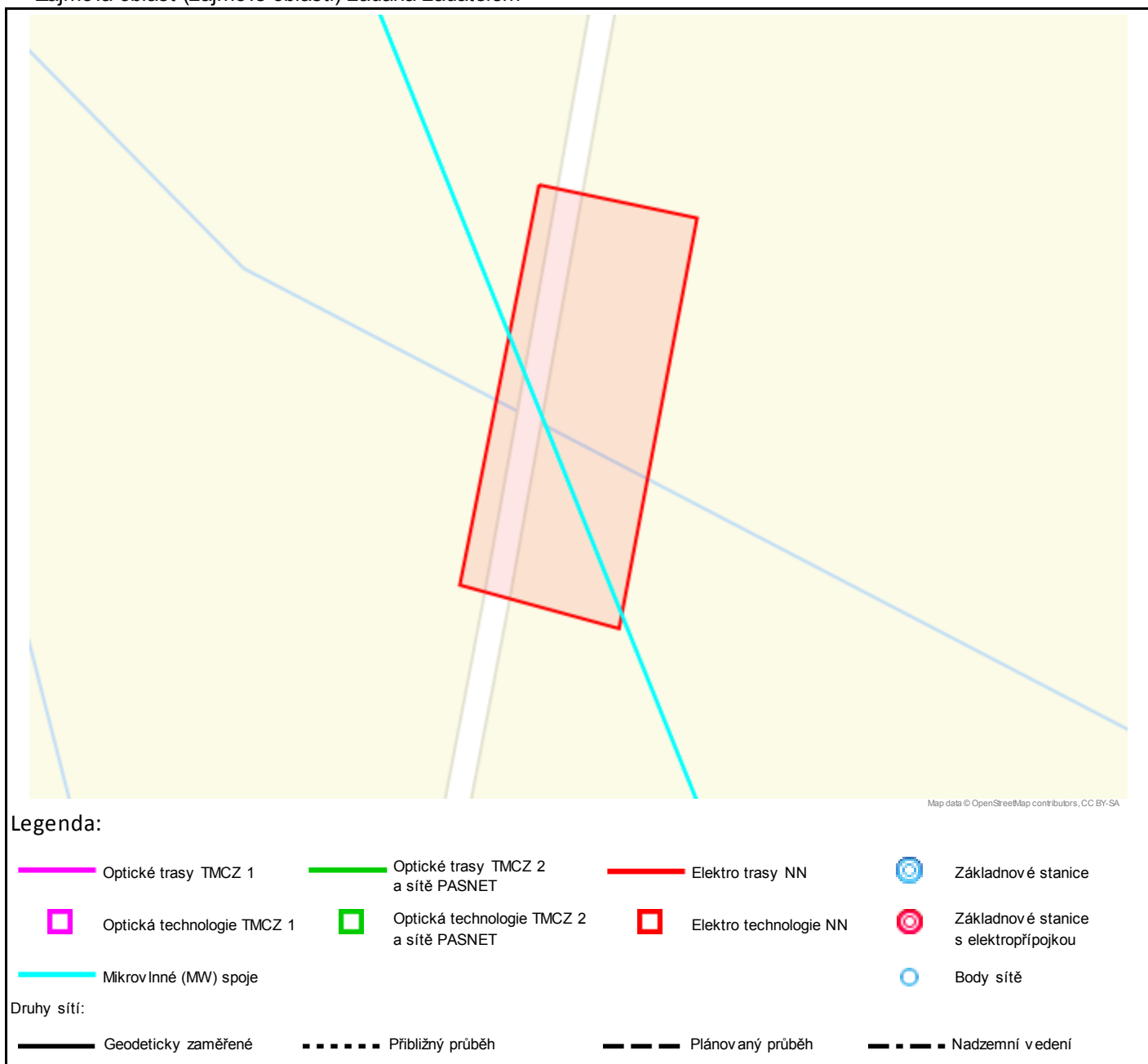


**PRO SPOLEČNÉ ZÁŽITKY**

Příloha č. 2

## Situační plán

Zájmová oblast (zájmové oblasti) zadaná žadatelem



Geometrie zájmové oblasti (zájmových oblastí) žádosti ve formátu WKT a souřadnicovém systému S-JTSK. Zkopírováním textu lze geometrii zobrazit v jakémkoli softwaru podporujícím formát WKT.

POLYGON((-602350.5055 -1077760.4153,-602369.357 -1077820.145,-602345.743 -1077829.4715,-602326.8914 -1077768.1544,-602350.5055 -1077760.4153))





ing. Radim Doleček  
Radim Doleček  
Švermova 740  
552 03 Česká Skalice

V Praze, 16.5.2018

Naše zn.: **MW000008367280450**

Věc: vyjádření k žádosti k akci **"Most ev.č. 36013-2 Dlouhá Třebová"**

Sdělujeme Vám, že společnost Vodafone Czech Republic a.s., se sídlem Praha 5, náměstí Junkových 2, IČ: 25788001, zapsaná dne 13.8. 1999 v obchodním rejstříku vedeném Městským soudem v Praze pod spisovou značkou B.6064 na základě předložené dokumentace ze dne **16.5.2018**

**souhlasí s realizací projektu.**

Ve vámi zadaném zájmovém území a v uvedené výšce (výška stavby: 0 m, výška jeřábu: 0 m) se nenachází žádné podzemní ani nadzemní vedení naší společnosti.

Platnost vyjádření je **1 rok** od data vydání.

S pozdravem

v.z. Nora Hlásenská  
Vodafone Czech Republic a.s.  
Technická 23  
616 00 Brno

Tel.: 775 012 847  
E-mail: east@vodafone.cz

  
Vodafone Czech Republic a.s.  
náměstí Junkových 2, 155 00, Praha 5  
IČO: 25788001, DIČ: CZ25788001  
tel.: 776 971 111, fax: 776 971 927  
-60-

**Seznam příloh/přiložených souborů:**

Zadost\_MW000008367280450.pdf



# Žádost o vyjádření k existenci sítí č. MW000008367280450

## Identifikační údaje žadatele / stavebníka

Typ: Právnícká osoba  
Firma: Správa a údržba silnic Pardubického kraje  
Jméno: Radim  
Příjmení: Doleček  
Telefon: +420 775 303 351  
E-mail: radim.dolecek@seznam.cz

## Adresa sídla/bydliště

Ulice: Doubravice  
Č.p. (č.ev.) / č.o.: 98  
Obec: Pardubice  
PSČ: 53353

## Identifikační údaje zástupce žadatele /stavebníka

Typ: Právnícká osoba  
Firma: ing. Radim Doleček  
Jméno: Radim  
Příjmení: Doleček  
Telefon: +420 775 303 351  
E-mail: radim.dolecek@seznam.cz

## Adresa sídla/bydliště

Ulice: Švermova  
Č.p. (č.ev.) / č.o.: 740  
Obec: Česká Skalice



PSČ: 55203

### Důvod žádosti o vyjádření

Název stavby: Most ev.č. 36013-2 Dlouhá Třebová

Typ stavby: Ostatní

Stupeň žádosti: Jiný

Popis stavby / doplňující informace: Stavební záměr řeší kompletní rekonstrukci stávajícího mostu ev.č. 36013-2 Dlouhá Třebová na silnici III/36013. Stávající most je v nevyhovujícím stavebně technickém stavu. V rámci stavebního záměru je navržena kompletní rekonstrukce objektu na železobetonový rámový most s rovnoběžnými křídly. Spodní stavba bude realizována v obrysu původního mostu. Založení mostu je navrženo plošné na základových pasech. Most je veden půdorysně v přímé, podélně ve stávajícím výškovém oblouku R 350 m (proměnném spádu). Příčný spád nosné konstrukce je střešovitý 2,5% a pod římsami je navržen protispád v hodnotě 6%. Na nosnou konstrukci navazují rovnoběžná železobetonová mostní křídla. Římsy jsou na mostě a křídlech navrženy z monolitického železobetonu. Koryto vodoteče bude pod mostem opevněno kamenem do betonového lože. Rekonstrukce mostu ev.č. 36013-2 bude probíhat za provozu vozidel převedeném v dané lokalitě na stávající, již umístěné a provozované mostní provizorium MP 14N.

Výška stavby: 0 m

Výška jeřábu: 0 m

Seznam příloh: C.2.1.4 Novy stav - Rezy.pdf  
B.2 Koordinacni situace stavby.pdf  
A. Pruvodni zprava.pdf

### Zájmové území

Kresba 1:



Dotčené KÚ: Dlouhá Třebová (626503)

Datum: 16.5.2018

Zadáno: Portál MAWIS

Informace podle zákona č. 127/2005 Sb., o elektronických komunikacích, č. 101/2000 Sb., o ochraně osobních údajů a o změně některých zákonů a dalšími souvisejícími právními předpisy.

Společnost Position s.r.o., se sídlem Londýnská 665/45, 120 00 Praha 2, IČ 26422816, zapsaná v obchodním rejstříku vedeném Městským soudem v Praze, oddíl C, vložka 81053 („Position“) a společnost Vodafone Czech Republic s., se sídlem nám. Junkových 2808/2, 155 00 Praha 5, IČ 25788001, zapsaná v obchodním rejstříku vedeném Městským soudem v Praze, oddíl B, vložka 6064 („Vodafone“) Vás tímto informují, že shromážděné osobní údaje v rozsahu Vaše jméno, příjmení, bydliště, e-mailová adresa a telefonní číslo bude Position a Vodafone zpracovávat za účelem jejich použití při realizaci povinností v souvislosti se žádostí o stanovisko nebo vyjádření pro řízení podle zákona č. 183/2006 Sb., o územním plánování a stavebním řádu (stavební zákon), a to automatizovaným způsobem nebo v tištěné podobě s tím, že Vaše osobní údaje nebudou zpřístupněny jiným osobám. Vaše osobní údaje poskytujete dobrovolně.

Dále Vás informujeme o Vašem právu žádat o vysvětlení popř. o odstranění nežádoucího stavu, především domníváte-li se, že jsou Vaše osobní údaje zpracovávány v rozporu s ochranou Vašeho soukromého a osobního života nebo v rozporu se zákonem.

**Ministerstvo obrany ČR**  
**Sekce nakládání s majetkem**  
**odbor ochrany územních zájmů**  
Tychonova 1, Praha 6, PSČ 160 01, datová schránka hjyaavk

---

Sp.zn. 5006/71210/2018-1150-OÚZ-PCE

Pardubice 10. září 2018

Výtisk č. 1

INGPROservis, Ing. Radim Doleček  
Švermova 740

552 03 Česká Skalice

**Závazné stanovisko pro územní řízení, stavební řízení**  
**Most ev.č. 36013-2 Dlouhá Třebová, p.p.č. 1045/36, 1642, 1664/1,....a další, k.ú. Dlouhá Třebová**  
K čj. IČ/57/10.1.1/2017/Do

**Ministerstvo obrany ČR**, Sekce nakládání s majetkem, odbor ochrany územních zájmů, oddělení ochrany územních zájmů Pardubice v souladu se zmocněním v § 175 odst. 1 zákona č. 183/2006 Sb., o územním plánování a stavebním řádu (stavební zákon), ve znění pozdějších předpisů (dále jen „stavební zákon“), jako věcně a místně příslušné ve smyslu zákona č. 222/1999 Sb., o zajišťování obrany České republiky, ve znění pozdějších předpisů (dále jen „zákon o zajišťování obrany ČR“), na teritoriu okresů České Budějovice, Český Krumlov, Havlíčkův Brod, Hradec Králové, Chrudim, Jablonec nad Nisou, Jičín, Jihlava, Jindřichův Hradec, Kolín, Kutná Hora, Liberec, Náchod, Pardubice, Pelhřimov, Rychnov nad Kněžnou, Semily, Svitavy, Tábor, Trutnov, Ústí nad Orlicí, Žďár nad Sázavou, a v souladu s Rozkazem ministra obrany č. 39/2011 - Zabezpečení výkonu působnosti MO ve věcech územního plánování a stavebního řádu, v platném znění, **vydává** ve smyslu § 4 odst. 2 písm. a) stavebního zákona pro potřeby vedeného řízení

**souhlasné závazné stanovisko**

**k záměru tak, jak byl doložen v písemné a grafické dokumentaci.**

Odůvodnění:

Ministerstvo obrany ČR v souladu se zmocněním v § 175 odst. 1 stavebního zákona, dle § 161 téhož zákona a zákona o zajišťování obrany ČR provedlo po obdržení vaší žádosti o vydání závazného stanoviska dotčeného orgánu vyhodnocení předloženého záměru, prověřilo evidenci technické infrastruktury v jeho vlastnictví. Ministerstvo obrany ČR neeviduje inženýrské sítě a podzemní telekomunikační vedení, které by byly s daným stavebním záměrem v kolizi.

Daný stavební záměr je lokalizován v územích vymezených Ministerstvem obrany ČR v souladu s § 175 stavebního zákona u stavebních úřadů. Tato vymezená území Ministerstva obrany ČR jsou shodná s údaji o území poskytovanými Ministerstvem obrany ČR pro ÚAP a jejich součástí jsou podrobné specifikace podmínek ve vymezeném území Ministerstva obrany ČR a zákonná určení. Po odborném vyhodnocení záměru Ministerstvo obrany ČR konstatuje, že předložený stavební



záměr není v rozporu se zájmy Ministerstva obrany ČR a nekoliduje s ochranou zájmů Ministerstva obrany ČR (viz ÚAP - jev 102a, 119).

Realizace stavebního záměru provedená v souladu s předloženou projektovou dokumentací neohrozí naplnění veřejného zájmu na zajištění obrany a bezpečnosti státu.

**Toto závazné stanovisko nenahrazuje stanovisko účastníka řízení, nebo sjednání smluvního vztahu, Agentury hospodaření s nemovitým majetkem, ředitele Odboru správy nemovitého majetku v případech, kdy je Ministerstvo obrany ČR účastníkem územního a stavebního řízení ve smyslu stavebního zákona jako vlastník nemovitosti (pozemků, stavby, případně jiného věcného práva) dotčených stavebním záměrem nebo vlastník nemovitostí sousedících (§ 52, § 85 a § 109 stavebního zákona). V případě podání žádosti o vydání stanoviska účastníka řízení nebo sjednání smluvního vztahu samostatně kontaktujte Agenturu hospodaření s nemovitým majetkem Ministerstva obrany ČR v souladu se zápisem na listu vlastnictví.**

**Toto závazné stanovisko Ministerstva obrany ČR je platné 2 roky a musí být vyžádáno znovu, nebude-li během této doby stavba zahájena nebo dojde-li ke změnám v umístění, výšce nebo rozsahu stavby.**

Kontaktní osoba: Romana Čapská, tel: 973 245 973, fax. 973 245 628



Romana Čapská  
vrchní referent

oddělení ochrany územních zájmů Pardubice

V další korespondenci, týkající se výše uvedené věci, uvádějte odkaz na sp.zn. 5006/71210/2018-1150-OÚZ-PCE tohoto závazného stanoviska Ministerstva obrany ČR.

Adresa pro doručování:

Ministerstvo obrany ČR,  
Sekce nakládání s majetkem,  
odbor ochrany územních zájmů,  
oddělení ochrany územních zájmů Pardubice  
Teplého 1899, 530 02 Pardubice  
**IČO: 60162694**



# OBEC DLOUHÁ TŘEBOVÁ

Ústecká 235, 561 17 Dlouhá Třebová

Ing. Radim Doleček  
Švermova 740  
552 03 Česká Skalice

VÁŠ DOPIS ZNAČKY / ZE DNE  
IČ/57/11.1/2017/Do 23.05.2018

NAŠE ZNAČKA  
ObÚ-DI.T. 132/2018/ST

VYŘIZUJE  
Razýmová

DLOUHÁ TŘEBOVÁ  
29.05.2018

VĚC: Vyjádření ke stavbě mostu ev. č. 36013-2, Dlouhá Třebová

Obec Dlouhá Třebová nemá v této lokalitě žádné pozemky a žádnou technickou infrastrukturu.  
Obec Dlouhá Třebová s předloženou projektovou dokumentací souhlasí.

S pozdravem

OBEC DLOUHÁ TŘEBOVÁ  
ÚSTECKÁ 235  
DLOUHÁ TŘEBOVÁ 561 17  
IČO 005 80 902

Jaroslav Kašpar  
starosta obce

ing. Radim Doleček  
Švermova 740  
552 03 Česká Skalice

---

Číslo jednací 1201808436

Datum 16.5.2018

Vyřizuje Miroslava Kempná  
telefon +420 725 069 003  
e-mail Miroslava.Kempna@cdt.cz

---

Věc: **Souhrnné stanovisko k existenci komunikačního vedení a zařízení ve správě ČD - Telematika a.s. ke sloučenému územnímu a stavebnímu řízení.**

Název stavby: **Most ev.č. 36013-2 Dlouhá Třebová**

Při realizaci výše uvedené stavby **NEDOJDE** ke styku se sítí elektronických komunikací, která je chráněna ochranným pásmem dle §102 zák. č. 127/2005 Sb., o elektronických komunikacích.

Toto vyjádření platí pouze pro dokumentaci ověřenou společností ČD - Telematika a.s. a pro rozsah prací na ní vyznačených.

Vyjádření je platné pouze pro zájmové území vyznačené žadatelem včetně důvodu stanoveného žadatelem.

**Vyjádření pozbývá platnosti dne 16.5.2020**

ČD - Telematika a.s.  
Pernerova 2819/2a  
130 00 Praha 3





# Městský úřad Ústí nad Orlicí

## Odbor životního prostředí

Vaše č.j.:  
Ze dne:

Ev.č. 90/2018

Naše č.j.: MUUO/18004/2018/ŽP/Vel  
Číslo spisu: ŽP-SS 3103/2018  
Poč. listů: 2  
Poč. příloh: 0  
Poč. lis. př.: 0

Vyřizuje: Lenka Velínská  
Tel: 465 514 263  
E-mail: velinska@muuo.cz  
Datum: 06.06.2018  
Místo: Ústí nad Orlicí

Ing. Radim Doleček  
Švermova 740  
552 03 Česká Skalice

### „Most ev.č. 36013-2 Dlouhá Třebová“ – souhrnné vyjádření

Městský úřad Ústí nad Orlicí, odbor životního prostředí, obdržel dne 24.05.2018 žádost o vyjádření k projektu stavby ve výše uvedené věci z hlediska zájmů na ochranu životního prostředí.

Předmětem projektu je výstavba nového mostu na silnici III/36013 přes vodní tok (mlýnský náhon). Stávající most je na konci životnosti a bude odstraněn.

Pozemky dotčené stavbou : p.p.č.1045/36, 958/23, 16421663/1, 1664/1 v k.ú. Dlouhá Třebová.

Investorem akce je SÚS Pardubického kraje, Doubravice 98, 533 53 Pardubice.

Odbor životního prostředí posoudil předložený materiál a podle ustanovení § 154 zákona č. 500/2004 Sb., správní řád, vydává k němu toto souhrnné vyjádření:

#### 1. Orgán odpadového hospodářství (Lenka Velínská):

Podle ustanovení § 79 odst. 4 zákona č. 185/2001 Sb., o odpadech a o změně některých dalších zákonů, v platném znění (dále jen „zákon o odpadech“) vydává Obecní úřad obce s rozšířenou působností k umístění stavby, ke změně využití území, k povolení stavby a k řízením dle zákona č. 183/2006 Sb. o územním plánování a stavebním řádu (stavební zákon), ve znění pozdějších předpisů, hlediska nakládání s odpady závazné stanovisko.

O vydání závazného stanoviska je nutné požádat orgán odpadového hospodářství samostatnou žádostí. Žádost najdete na stránkách města [www.ustinadorlici.cz](http://www.ustinadorlici.cz) v sekci tiskopisy.

#### 2. Orgán ochrany ovzduší (Lenka Velínská):

Bez připomínek.

#### 3. Orgán ochrany přírody a krajiny (Jana Bucháčková):

Městský úřad Ústí nad Orlicí jako místně příslušný orgán ochrany přírody posoudil záměr z hlediska zájmů chráněných zákonem č. 114/1992 Sb., o ochraně přírody a krajiny v platném znění (dále jen zákon).

K zásahům do vodního toku a jeho nivy jako významných krajinných prvků ze zákona, které by mohly vést k jejich poškození nebo ohrožení či oslabení jejich ekologicko-stabilizační funkce, je třeba dle § 4 zákona závazné stanovisko příslušného orgánu ochrany přírody a krajiny, Městského úřadu Ústí nad Orlicí. Při stavbě je třeba respektovat podmínky ochrany dřevin před poškozováním a ničením podle § 7 odst. 1 zákona. Práce je třeba provádět v souladu s ČSN 83 9061, která řeší ochranu stromů, porostů a vegetačních ploch při stavebních pracích. V případě kácení je třeba postupovat v souladu s ustanovením § 8 zákona a vyhláškou č. 189/2013 Sb. o ochraně dřevin a povolování jejich kácení v platném znění. Místně příslušným orgánem je Obecní úřad Dlouhá Třebová.

adresa: Sychrova 16, 562 24 Ústí nad Orlicí  
tel.: +420 465 514 111  
fax: +420 465 525 563

IČ: 00279676 DIČ: CZ00279676  
email: podatelna@muuo.cz  
web: <http://www.ustinadorlici.cz>

bankovní spojení:  
KB Ústí nad Orlicí, č.ú.: 19-420611/0100  
ID datové schránky: bxcbwmg



#### 4. Orgán ochrany zemědělského půdního fondu (Marek Moláček):

Upozorňujeme, že na základě § 9 odst. 1 zákona č. 334/1992 Sb. o ochraně zemědělského půdního fondu ve znění pozdějších předpisů (dále jen zákon), je třeba odnětí půdy ze zemědělského půdního fondu. Souhlas vydá příslušný orgán ochrany ZPF, Městského úřadu Ústí nad Orlicí, odboru životního prostředí. K žádosti o souhlas s odnětím půdy, kde žadatel uvede účel zamýšleného odnětí, je nutné připojit další náležitosti dle § 9 odst. 6 zákona. Podmínky stanovené vydaným souhlasem (závazným stanoviskem) budou uvedeny v podmínkách rozhodnutí na danou stavbu. Souhlas s odnětím půdy je nezbytný k vydání rozhodnutí podle zvláštních předpisů, zákona č. 183/2006 Sb., o územním plánování a stavebním řádu (stavební zákon).

#### 5. Vodoprávní úřad (Božena Kubešová):

Z předložených podkladů vyplývá, že realizací výše uvedené stavby může dojít k ovlivnění zájmů chráněných vodním zákonem. Proto Vás upozorňujeme na povinnost vyplývající z platné legislativy, požádat příslušný vodoprávní úřad o souhlas podle ustanovení § 17 zákona č. 254/2001 Sb., o vodách, ve znění pozdějších předpisů. Věc je třeba předem projednat s příslušným správcem toku (náhonu) a povodí – Povodí Labe, s.p., V. Nejedlého 951, 500 03 Hradec Králové.

Z předloženého materiálu vyplývá, že akce se nedotýká dalších zájmů na ochranu životního prostředí, které jsou v kompetenci zdejšího odboru životního prostředí, tj. státní správy lesů.

Podmínkou pro umístění a realizaci výše uvedené stavby je splnění podmínek, požadavků a připomínek uplatněných dotčenými orgány státní správy životního prostředí.

Mgr. Tomáš Kopecký, v.r.  
vedoucí odboru

MĚSTSKÝ ÚŘAD  
562 24 Ústí nad Orlicí  
126



Lenka Velínská  
oprávněná úřední osoba

Na vědomí: MÚ Ústí nad Orlicí – stavební úřad

# Městský úřad Ústí nad Orlicí

## Odbor životního prostředí

Vaše č.j.:  
Ze dne:

Naše č.j.: MUUO/18006/2018/ŽP/Bu  
Číslo spisu: 3120/2018  
Spis. značka: ŽP-OP/3120/2018  
Poč. listů: 4  
Poč. příloh: 0  
Poč. lis. př.: 0

Vyřizuje: Jana Bucháčková  
Tel: 465 514 245  
E-mail: buchackova@muuo.cz  
Datum: 26.6.2018  
Místo: Ústí nad Orlicí

### Závazné stanovisko

Městský úřad Ústí nad Orlicí jako místně a věcně příslušný orgán ochrany přírody podle ustanovení § 77 odst. 1 písm. a) zákona č. 114/1992 Sb., o ochraně přírody a krajiny v platném znění (dále jen zákon), § 61 odst. 1 písm. c) zákona č. 128/2000 Sb., o obcích v platném znění a § 10 zákona č. 500/2004 Sb. správního řádu v platném znění (dále jen správní řád) na základě žádosti o závazné stanovisko k zásahu do významného krajinného prvku (dále jen VKP), toku IDVT: 10170858, vydává pro investora stavby, Správy a údržby silnic Pardubického kraje, Doubravice 98, 533 53 Pardubice, IČ 00085031, toto závazné stanovisko:

Městský úřad Ústí nad Orlicí jako příslušný orgán ochrany přírody souhlasí v souladu s § 4 odst. 2 zákona se zásahem do významného krajinného prvku, toku IDVT: 10170858, a jeho nivy v rámci záměru „Most ev.č.36013-2 Dlouhá Třebová“ týkajících se pč. 1045/36, pč. 1642, pč. 1664/1, pč. 958/23 a pč. 1663/1 v katastrálním území Dlouhá Třebová.

Pro zajištění minimalizace negativních dopadů stanovuje pro realizaci stavby tyto podmínky:

- orgán ochrany přírody bude nejméně 14 dní předem písemně informován o započetí prací,
- nejdéle 4 dny před zahájením prací bude provedena obhlídka odborně způsobilou osobou a bude zajištěn transfer přítomných volně žijících živočichů. O výsledcích této obhlídky bude proveden záznam do stavebního deníku a písemně bude informován příslušný orgán OOP, Městský úřad Ústí nad Orlicí. V případě přerušení prací na dobu delší než 30 dní bude tento postup opakován. V případě zjištění výskytu zvláště chráněných druhů živočichů je provádění prací možné pouze na základě výjimky udělené příslušným orgánem ochrany přírody dle § 56 zákona,
- v případě provádění prací v toku je třeba časově omezit dobu zákalu proudící vody a řešit odvedení protékající vody mimo vlastní pracoviště, k provádění prací budou použity stroje v dobrém technickém stavu,
- po dokončení prací bude, zejména z důvodu prevence šíření invazních a ruderálních druhů zajištěna rekultivace všech pozemků dotčených stavebními pracemi,
- práce je nutné provádět v souladu s ČSN 83 9061, která řeší ochranu stromů, porostů a vegetačních ploch při stavebních pracích, zvýšené pozornosti je třeba

adresa: Sychrova 16, 562 24 Ústí nad Orlicí  
tel.: +420 465 514 111  
fax: +420 465 525 563

IČ: 00279676 DIČ: CZ00279676  
email: podatelna@muuo.cz  
web: <http://www.ustinadorlici.cz>

bankovní spojení:  
KB Ústí nad Orlicí, č.ú.: 19-420611/0100  
ID datové schránky: bxcbwmg



**dbát zejména při pohybu mechanizace,**

- **nepotřebný materiál nebude použit k násypům, terénním úpravám apod., ani ukládán v okolí toku,**
- **veškeré práce budou provedeny šetrným způsobem ve vhodném období, aby bylo minimalizováno ohrožení a rušení všech volně žijících živočichů, pro které tok představuje přirozený biotop, zcela nevhodné je provádění prací v jarním období od března do července, kdy dochází k rozmnožování většiny živočichů. Před zahájením prací bude provedena obhlídka odborně způsobilou osobou a bude zajištěn transfer přítomných volně žijících živočichů.**

**Závazné stanovisko se vztahuje rovněž na dodavatele prací, kteří musí být před realizací záměru držitelem závazného stanoviska prokazatelným způsobem poučení o všech jeho podmínkách.**

**Závazné stanovisko se vydává na období do 30.6.2020, pokud do té doby nebude zahájeno řízení podle zvláštních právních předpisů, jehož bude toto stanovisko součástí, a nenahrazuje závazná stanoviska a rozhodnutí ostatních orgánů ochrany přírody.**

#### **Odůvodnění:**

Městský úřad Ústí nad Orlicí jako příslušný správní orgán ochrany přírody obdržel žádost pana Ing. Radima Dolečka, Švermova 740, 552 03 Česká Skalice, který na základě plné moci zastupuje Správu a údržbu silnic Pardubického kraje, Doubravice 98, 533 53 Pardubice, o vydání závazného stanoviska k zásahům do VKP toku IDVT: 10170858 a jeho nivy v k.ú. Dlouhá Třebová.

Navrhovaná akce se nachází na okraji obce Dlouhá Třebová směrem na Zacharovec na komunikaci III/36013 o liniovém staničení 0,683 km. Záměr řeší nevyhovující stavebnětechnický stav stávajícího mostu přes uvedený tok. Jedná se o most o jednom poli o délce přemostění 4,1 m. Mostní konstrukce je tvořena ocelovými nosníky, na nichž je patrná značná koroze. Největší oslabení mostin korozí je na jejich spodních přírubách v místě uložení na krajní nosníky. V betonových opěrách jsou svislé trhliny, kaverny a na několika místech jsou opěry lokálně degradované. Na čelních plochách je drobně uchycená vegetace. Opěra na začátku mostu je podemletá v úrovni kolísání hladiny.

V rámci stavebního záměru je navržena kompletní rekonstrukce objektu na železobetonový rámový most s rovnoběžnými křídly. Spodní stavba bude realizována v obrysu původního mostu. Založení mostu je navrženo plošné na základových pasech. Koryto vodoteče bude pod mostem opevněno kamenem do betonového lože. Po realizaci stavby bude na komunikaci III/36013 most o životnosti 100 let.

Vodní tok a jeho niva jsou významným krajinným prvkem dle § 3 odst. 1 písm. b) zákona, tzn. ekologicky, geomorfologicky nebo esteticky hodnotnou částí krajiny, která utváří její typický vzhled a přispívá k udržení její stability a dle § 4 odst. 2 je chráněna před poškozováním a ničením.

V § 58 odst. 1 zákona je ochrana přírody a krajiny označena za veřejný zájem a ukládá každému, kdo jí užívá, za povinnost strpět omezení vyplývající ze zákona. Také v zákoně č. 17/1992 Sb., o životním prostředí v platném znění je v § 17 odst. 1 stanovena obecná povinnost minimalizovat nepříznivé důsledky své činnosti na životní prostředí. (Všechna tato opatření jsou logickým odrazem práva na příznivé životní prostředí a tedy i jeho součástí, přírody, zakotveného v předpisech nejvyšší právní síly. Již v preambuli Ústavy České republiky je vysloveno odhodlání společně střežit a rozvíjet zděděné přírodní bohatství.)

Vlastním účelem zákona je pak za účasti příslušných krajů, obcí, vlastníků a správců pozemků přispět k udržení a obnově přírodní rovnováhy v krajině, k ochraně rozmanitostí forem života, přírodních hodnot a krás, k šetrnému hospodaření s přírodními zdroji. Přitom zákon také zmiňuje, že je třeba zohlednit hospodářské, sociální a kulturní potřeby obyvatel a regionální a místní poměry.

Správní orgán hodnotí jako významný zájem žadatele, kterým je zajištění bezpečnosti silničního provozu při přejezdu přes silniční most. OOP tak při rozhodování přihlédl k velikosti úpravy a možnosti snížení negativního dopadu zásahu dodržením stanovených podmínek.

Vliv záměru na flóru v nivě toku je možné z hlediska druhové skladby hodnotit jako nevýznamný. Vliv záměru na faunu při jeho realizaci je ovlivnitelný zejména způsobem provádění prací. Jako zásadní považuje OOP stanovení odborného biologického dozoru, který dohlédne na přípravu území před zahájením stavby (slovení toku, transfer živočichů apod.) a může zabránit zbytečným škodám v průběhu stavby navržením potřebných opatření.

Z dlouhodobého hlediska je problematické opevnění dna pod mostem lomovým kamenem do betonu tak, aby co nejvíce vyhovovalo potřebnému účelu. Projektant navrhl toto řešení, aby dosáhl zvýšení trvanlivosti mostu. Technické úpravy koryta obecně významně poškozují morfologicko-ekologický stav toku, ale negativní zásah nebude nijak zásadní s ohledem na rozsah zpevnění koryta.

Nezbytné je také omezit zakalení vody v případě prací v toku. Zákal znamená zejména určitý deficit kyslíku a náhlou změnu životních podmínek a možnost úhynu některých živočichů. Tyto negativní dopady lze zmírnit odvodem vody mimo pracovní prostor. Kvalitu vody v toku může ohrozit i únik látek nebezpečných vodám ze stavebních materiálů, strojů ve špatném technickém stavu či při doplňování či nevhodném uskladnění těchto látek poblíž toku. Vlivem eutrofizace či splachu těchto nebezpečných látek by mohlo dojít ke snížení populací ryb či další rheofilní fauny.

Významné je i provedení rekultivací po dokončení stavby. Otevřené plochy jsou vystaveny nástupu rudérálních rostlin, invazních druhů a plevelů, které mohou následně ovlivnit skladbu okolních fytocenóz nežádoucí sukcesí.

Formu závazného stanoviska podle § 149 odst. 1 správního řádu, zvolil OOP podle předložené dokumentace pro územní řízení a charakteru stavby a v souvislosti s ustanovením § 90 odst. 1 zákona, který říká, že souhlasy a závazná stanoviska vydávaná



podle tohoto zákona jako podklad pro rozhodnutí podle zvláštního právního předpisu jsou závazným stanoviskem podle správního řádu.

**Poučení:**

Toto závazné stanovisko je vydáváno v souladu s ustanovením § 149 odst. 1 zákona č. 500/2004 sb., správní řád v platném znění (dále jen správní řád) a § 90 odst. 1 zákona. Tento úkon není správním rozhodnutím a není možné se proti němu odvolat. Pokud toto závazné stanovisko znemožňuje vyhovět žádosti, příslušný stavební úřad v souladu s ustanovením § 149 odst. 3 správního řádu nebude provádět další dokazování a žádost zamítne. Odvolání je možné podat až proti tomuto rozhodnutí příslušného stavebního úřadu, jehož je toto závazné stanovisko součástí.

**MĚSTSKÝ ÚŘAD**  
562 24 Ústí nad Orlicí  
136

**Mgr. Tomáš Kopecký v.r.**  
vedoucí odboru

Za správnost:  
**Jana Bucháčková**  
oprávněná úřední osoba



Obdrží:

Ing. Radim Doleček, Švermova 740, 552 03 Česká Skalice

Na vědomí:

Městský úřad Ústí nad Orlicí, odbor dopravy, silničního hospodářství a správních agend,  
Sychrova 16, 562 24

**Městský úřad Ústí nad Orlicí**  
**Odbor životního prostředí**

Vaše č.j.:  
Ze dne:

Naše č.j.: MUUO/19878/2018/ZP/vel  
Číslo spisu: ZP-OH 3334/2018  
Poč. listů: 2  
Poč. příloh: 0  
Poč. lis. př.: 0

Vyřizuje: Lenka Velínská  
Tel: 465 514 263  
E-mail: velinska@muuo.cz  
Datum: 12.06.2018  
Místo: Ústí nad Orlicí

Poř.č. 78/2018

**Správa a údržba silnic Pardubického kraje**  
**IČ 00085031**  
**Doubravice 98**  
**533 53 Pardubice**

zastoupená na základě plné moci  
Ing. Radimem Dolečkem  
Švermova 740/  
552 03 Česká Skalice

## **ZÁVAZNÉ STANOVISKO**

Městský úřad Ústí nad Orlicí jako příslušný orgán veřejné správy v oblasti odpadového hospodářství věcně příslušný podle ustanovení § 79 odst. 4 zákona č. 185/2001 Sb., o odpadech a změně některých dalších zákonů, ve znění pozdějších předpisů (*dále jen zákon o odpadech*), místně příslušný podle ustanovení § 11 odst. 1 písm. b) zákona č. 500/2004 Sb., správní řád, ve znění pozdějších předpisů (*dále je správní řád*), v souladu s ustanovením § 149 odst. 1 správního řádu a § 4 odst. 2 písm. a) zákona č. 183/2006 Sb., o územním plánování a stavebním řádu (stavební zákon), ve znění pozdějších předpisů (*dále jen stavební zákon*) vydává

### **souhlasné závazné stanovisko**

k povolení rekonstrukce stávajícího mostu ev.č.36013-2 Dlouhá Třebová na silnici III/36013 na parcele č. 1045/36, 1642, 1664/1, 958/23 a 1663 v katastrálním území Dlouhá Třebová, za níže uvedené podmínky.

**Investor:** Správa a údržba silnic Pardubického kraje, IČ 00085031, Doubravice 98, 533 53 Pardubice

**Stavba:** Most ev.č.36013-2 Dlouhá Třebová

**Pozemky dotčené stavbou:** p.p.č. 1045/36, 1642, 1664/,1, 958/23 a 1663/1

**Katastrální území:** Dlouhá Třebová

**Předložený druh dokumentace:** DSP + PDS

**Zpracovatel projektové dokumentace:** Ing. Ivan Šír, Projektování dopravních staveb CZ s.r.o.

adresa: Sychrova 16, 562 24 Ústí nad Orlicí  
tel.: +420 465 514 111  
fax: +420 465 525 563

IČ: 00279676 DIČ: CZ00279676  
email: podatelna@muuo.cz  
web: <http://www.ustinadorlici.cz>

bankovní spojení:  
KB Ústí nad Orlicí, č.ú.: 19-420611/0100  
ID datové schránky: bxcbwmg



### Podmínky závazného stanoviska:

O odpadech vznikajících v průběhu stavby a způsobu jejich odstranění nebo využití bude původcem vedena průběžná evidence o odpadech a způsobech nakládání s nimi v rozsahu stanoveném zákonem o odpadech a prováděcím právním předpisem, kterou investor před závěrečnou prohlídkou stavby předloží odboru životního prostředí Městského úřadu Ústí nad Orlicí.

### Odůvodnění

Městský úřad Ústí nad Orlicí obdržel dne 11.06.2018 žádost Ing. Radima Dolečka, Švermova 740, 552 03 Česká Skalice, který zastupuje na základě plné moci Správu a údržbu silnic Pardubického kraje, IČ 00085031, o vydání závazného stanoviska podle § 79 odst. 4 zákona o odpadech k povolení rekonstrukce stávajícího mostu ev.č.36013-2 Dlouhá Třebová na silnici III/36013 na parcele č. 1045/36. 1642, 1664/1, 958/23 a 1663 v katastrálním území Dlouhá Třebová. V příloze žádosti byla doručena projektová dokumentace a plná moc.

Městský úřad Ústí nad Orlicí jako dotčený orgán státní správy v oblasti odpadového hospodářství podle ustanovení § 4 odst. 2 stavebního zákona a § 79 odst. 4 zákona o odpadech posoudil žádost a přiložené doklady z hlediska jejich souladu s povinnostmi vyplývajícími ze zákona o odpadech a jeho prováděcích předpisů.

Z předložené projektové dokumentace vyplývá, že během stavby bude investor, jako původce, předávat odpady výhradně osobě oprávněné k jejich převzetí, která dále zajistí nakládání s odpady v souladu s platnou legislativou.


Podmínka byla stanovena pro zajištění kontroly skutečného nakládání s odpady během realizace záměru a plnění povinností původce ve smyslu ustanovení § 16 odst. 1 písm. g zákona o odpadech.

Na základě uvedených skutečností správní orgán v oblasti odpadového hospodářství konstatuje, že realizace záměru není v rozporu s platnou legislativou na úseku odpadového hospodářství a že s odpady bude nakládáno v souladu s povinnostmi vyplývajícími ze zákona o odpadech a z jeho prováděcích právních předpisů.

Obsah závazného stanoviska je závazný pro výrokovou část rozhodnutí správního orgánu (stavebního nebo báňského úřadu).

### Poučení

Proti tomuto závaznému stanovisku, které není samostatným rozhodnutím, se nelze odvolat. Odvolání proti obsahu závazného stanoviska lze podat až po vydání samostatného správního rozhodnutí ve věci samé odvoláním proti tomuto správnímu rozhodnutí, v rámci něhož lze napadnout celé závazné stanovisko nebo jeho část.

Mgr. Tomáš Kopecký  
vedoucí odboru životního prostředí  
  
Lenka Velínská  
oprávněná úřední osoba

**Na vědomí:** Městský úřad Ústí nad Orlicí, stavební úřad

adresa: Sychrova 16, 562 24 Ústí nad Orlicí  
tel.: +420 465 514 111  
fax: +420 465 525 563

IČ: 00279676 DIČ: CZ00279676  
email: podatelna@muuo.cz  
web: <http://www.ustinadorlici.cz>

bankovní spojení:  
KB Ústí nad Orlicí, č.ú.: 19-420611/0100  
ID datové schránky: bxcbwmg

**Městský úřad Ústí nad Orlicí**  
**Odbor životního prostředí**

Vaše č.j.:  
Ze dne: 07.01.2019

Naše č.j.: MUUO/2490/2019/ŽP/Ku/8  
Číslo spisu: 486/2019  
Spis. značka: ŽP-Vod/486/2019  
Poč. listů: 3  
Poč. příloh: 0  
Poč. lis. př.: 0

Vyřizuje: Božena Kubešová  
Tel: 465 514 216  
E-mail: kubeso@muuo.cz  
Datum: 21.01.2019  
Místo: Ústí nad Orlicí

Evidenční list č. S 4263

**Most ev. č. 36013-2 Dlouhá Třebová – rekonstrukce - souhlas**

## Rozhodnutí

Městský úřad Ústí nad Orlicí, jako vodoprávní úřad věcně příslušný podle ustanovení § 104 odst. (2) písm. c) a ustanovení § 106 odst. (1) zákona č. 254/2001 Sb., o vodách a o změně některých zákonů, ve znění pozdějších předpisů (*dále jen "vodní zákon"*) a jako místně příslušný vodoprávní úřad podle ustanovení § 11 odst. (1) písm. b) zákona č. 500/2004 Sb., správní řád, ve znění pozdějších předpisů (*dále jen "správní řád"*) vydává

**společnosti Správa a údržba silnic Pardubického kraje, IČ: 00085031, se sídlem Doubravice 98, 533 53 Pardubice**

**souhlas**

podle ustanovení § 17 odst. (1) písm. a) vodního zákona ke stavbě „**Most ev. č. 36013-2 Dlouhá Třebová – rekonstrukce**“, situované na poz. parc. č. 1045/36, 1642, 1664/1, 958/23, 1663/1, k.ú. Dlouhá Třebová (Y: 602354, X: 1077793).

Předložená dokumentace (zpracoval Ing. Ivan Šír, Projektování dopravních staveb CZ, s.r.o., IČ: 25962914, se sídlem Haškova 1714/3, 500 02 Hradec Králové, v březnu 2018) řeší kompletní rekonstrukci stávajícího nevyhovujícího mostu přes náhon (IDVT 10170858). Konstrukce bude železobetonová rámová s rovnoběžnými křídly s plošným založením na základových pasech. Koryto náhonu pod mostem bude opevněno kamenem do betonového lože. Stavba je situována na poz. parc. č. 1045/36, 1642, 1664/1, 958/23, 1663/1, k.ú. Dlouhá Třebová (Y: 602354, X: 1077793), CHOPAV Východočeská křída, vodní útvar HSL\_0740 – Třebovka od nádrže Hvězda po ústí do toku Tichá Orlice, číslo hydrologického pořadí: 1-02-02-0560-00-0.

**Platnost souhlasu je 2 roky ode dne nabytí právní moci tohoto rozhodnutí.**

adresa: Sychrova 16, 562 24 Ústí nad Orlicí  
tel.: +420 465 514 111  
fax: +420 465 525 563

IČ: 00279676 DIČ: CZ00279676  
email: podatelna@muuo.cz  
web: <http://www.ustinadorlici.cz>

bankovní spojení:  
KB Ústí nad Orlicí, č.ú.: 19-420611/0100  
ID datové schránky: bxcbwmg



**Souhlas se uděluje za těchto podmínek:**

- a) Během výstavby nesmí dojít ke znečištění prostředí, zejména nesmí dojít ke znečištění vod ropnými látkami.
- b) Používané mechanizační prostředky musí být v dobrém technickém stavu a musí být dodržována preventivní opatření k zabránění případným úkapům či únikům ropných látek.
- c) Opravy mechanizačních prostředků, tankování a parkování, musí být prováděny na zpevněných plochách k tomu určených.
- d) Pokud by v průběhu zemních prací došlo k úniku pohonných hmot nebo mazacích látek, budou stavební práce okamžitě přerušeny, místo úniku ošetřeno příslušným sorbentem, kontaminovaná zemina bude odtěžena, odvezena na místo jejího zneškodnění a teprve poté bude pokračováno ve výstavbě. Staveniště pro tento účel bude vybaveno potřebnými sanačními pomůckami (*lopata, krumpáč, vapex*).
- e) Prováděné práce nesmí negativně ovlivnit odtokové poměry v dané lokalitě.
- f) Terén v okolí vodního toku nesmí být navyšován.
- g) V blízkosti vodního toku nesmí být volně skladovány závadné látky a lehce odplavitelný materiál.

**Účastníci vodoprávního řízení (§ 27 odst. (1) správního řádu):**

- Správa a údržba silnic Pardubického kraje, Doubravice 98, 533 53 Pardubice

**Účastníci vodoprávního řízení (§ 27 odst. (2) správního řádu):**

- Obec Dlouhá Třebová, Ústecká 235, 561 17 Dlouhá Třebová
- Tomáš Buček CONSULTING, s.r.o., Duhová 2092/2, 621 00 Brno

**Odůvodnění**

Městský úřad Ústí nad Orlicí posoudil návrh žadatele – společnosti Správa a údržba silnic Pardubického kraje, IČ: 00085031, se sídlem Doubravice 98, 533 53 Pardubice, zastoupené Ing. Radimem Dolečkem, IČ: 86675800, se sídlem Švermova 70, 552 03 Česká Skalice, ze dne 07.01.2019, kterým požádal o udělení souhlasu ve věci stavby „Most ev. č. 36013-2 Dlouhá Třebová – rekonstrukce“, situované na poz. parc. č. 1045/36, 1642, 1664/1, 958/23, 1663/1, k.ú. Dlouhá Třebová (Y: 602354, X: 1077793).

Výše uvedená stavba se nenachází v záplavovém území.

Protože návrh žadatele obsahoval veškeré potřebné náležitosti, které jsou nutné pro posouzení dosahu žádaného rozhodnutí na vodohospodářské poměry a žadateli se v plném rozsahu vyhovuje, upustil vodoprávní úřad od písemného oznámení o zahájení vodoprávního řízení a ve výše uvedené věci rozhodl v souladu s ustanovením § 115 odst. (10) vodního zákona bezodkladně.


K vodoprávnímu řízení byly mimo jiné předloženy následující doklady:

- stanovisko Povodí Labe, s. p., Víta Nejedlého 951, Hradec Králové, pod zn. PVZ/18/21611/Ka/0 ze dne 20.06.2018.

Na základě výše uvedeného vodoprávní úřad v dané věci rozhodl tak, jak je uvedeno ve výroku.

**Poučení účastníků**

Proti tomuto rozhodnutí se lze podle ustanovení § 81 odst. (1) správního řádu odvolat ve lhůtě 15 dnů ode dne jeho oznámení ke Krajskému úřadu Pardubického kraje, podáním učiněným u Městského úřadu Ústí nad Orlicí. Odvolání musí mít potřebné náležitosti (*viz ustanovení § 37 odst. (2) správního řádu*) a musí obsahovat údaje o tom, proti kterému rozhodnutí směřuje, v jakém rozsahu ho napadá a v čem je spatřován rozpor s právními předpisy nebo nesprávnost rozhodnutí nebo řízení, jež mu předcházelo. Odvolání jen proti odůvodnění rozhodnutí je nepřipustné. Odvolání se podává s potřebným počtem stejnopisů tak, aby jeden stejnopis zůstal správnímu orgánu a aby každý účastník dostal jeden stejnopis. Nepodá-li účastník potřebný počet stejnopisů, vyhotoví je správní orgán na náklady účastníka.

  
**Mgr. Tomáš Kopecký**  
vedoucí odboru



**Božena Kubešová**  
oprávněná úřední osoba

**Na doručenu do vlastních rukou obdrží účastníci řízení:**

- Ing. Radim Doleček, Švermova 70, 552 03 Česká Skalice
- Obec Dlouhá Třebová, Ústecká 235, 561 17 Dlouhá Třebová
- Tomáš Buček CONSULTING, s.r.o., Duhová 2092/2, 621 00 Brno

**Na vědomí:**

- Povodí Labe s.p., Víta Nejedlého 951, 500 03 Hradec Králové

**Dotčené orgány:**

- Městský úřad Ústí nad Orlicí, odbor dopravy, silničního hospodářství a správních agend, Sychrova 16, 562 24 Ústí nad Orlicí



**Městský úřad Ústí nad Orlicí**  
Stavební úřad

Vaše č.j.:  
Ze dne: 24.05.2018

Naše č.j.: MUUO/18008/2018/SÚ/franz  
Číslo spisu: 346/2018  
Spis. značka: VYJÚP/346/2018  
Poč. listů: 1  
Poč. příloh: 0  
Poč. lis. př.: 0

Vyřizuje: Lukáš Franz  
Tel: 465 514 253  
E-mail: franz@muuo.cz  
Datum: 31.05.2018  
Místo: Ústí nad Orlicí

**Ing. Radim Doleček**  
Švermova 740  
552 03 ČESKÁ SKALICE

**Sdělení ke stavebnímu záměru „Rekonstrukce mostu ev. č. 36013-2 Dlouhá Třebová“**

Stavební úřad Městského úřadu Ústí nad Orlicí jako orgán územního plánování příslušný podle § 6 odst. 1 písm. e) zákona č. 183/2006 Sb., o územním plánování a stavebním řádu (stavební zákon), ve znění pozdějších předpisů, dále jen („stavební zákon“) obdržel dne 24.05.2018 žádost o vydání závazného stanoviska ke stavebnímu záměru „Rekonstrukce mostu ev. č. 36013-2 Dlouhá Třebová“ na pozemcích p.p.č. 1045/36, p.p.č. 1642, p.p.č. 1664/1, p.p.č. 958/23, p.p.č. 1663/1 v katastrálním území a obci Dlouhá Třebová. K uvedené žádosti uvádíme:

Orgány územního plánování vydávají podle § 96b stavebního zákona k jednotlivým stavebním záměrům závazná stanoviska. Podmínkou pro vydání závazného stanoviska dle § 96b stavebního zákona je také naplnění podmínky odst. 1 tohoto ustanovení, a to že závazné stanovisko vydává orgán územního plánování k záměrům, které vyvolají změny v území. Dle předložené dokumentace se u záměru jedná o rekonstrukci stávajícího mostu, která nevyvolá změny v území. Z těchto důvodů nevyžaduje uvedený záměr vydání závazného stanoviska orgánu územního plánování.

Petr Marčík v.r.  
vedoucí stavebního úřadu

Lukáš Franz  
oprávněná úřední osoba

**MĚSTSKÝ ÚŘAD**  
stavební úřad  
Ústí nad Orlicí  
-3-

**Doručí se (poštou):**

Ing. Radim Doleček, Švermova 740, 552 03 Česká Skalice

adresa: Sychrova 16, 562 24 Ústí nad Orlicí  
tel.: +420 465 514 111  
fax: +420 465 525 563

IČ: 00279676 DIČ: CZ00279676  
email: podatelna@muuo.cz  
web: <http://www.ustinadorlici.cz>

bankovní spojení:  
KB Ústí nad Orlicí, č.ú.: 19-420611/0100  
ID datové schránky: bxcbwmg



**Městský úřad Ústí nad Orlicí**  
**odbor dopravy, silničního hospodářství a správních agend**

Vaše č.j.: IČ/57/14.4.1/2017/Do  
Ze dne: 24.05.2018

Naše č.j.: MUUO/18003/2018/DSS/ba  
Číslo spisu: 83/2018  
Spis. značka: 83/2018  
Poč. listů: 2  
Poč. příloh: 0  
Poč. lis. př.: 0

Vyřizuje: Miloslava Bartošová  
Tel: 465 514 341  
E-mail: bartosov@muuo.cz  
Datum: 25.05.2018  
Místo: Ústí nad Orlicí

**Ing. Radim Doleček**

Švermova 740  
552 03 Česká Skalice

Vyjádření k předložené PD pro stavbu „Most ev.č. 36013-2 Dlouhá Třebová (investor Správa a údržba silnic Pk, Pardubice).

Městský úřad v Ústí nad Orlicí, odbor dopravy, silničního hospodářství a správních agend, který podle ustanovení **§ 61 odst. 1 a § 66 zák. č. 128/2000 Sb., o obcích**, ve znění pozdějších předpisů a návazně podle ustanovení **§ 40 odst. 1, odst. 4 písm. a) zákona č. 13/1997 Sb., o pozemních komunikacích**, v platném znění, vykonává státní správu ve věcech silnic II. a III. třídy a veřejně přístupných účelových komunikací a dále dle ustanovení **§ 40 odst. 5 písm. b) zákona č. 13/1997 Sb., o pozemních komunikacích** v platném znění, vykonává státní správu ve věcech místních komunikací jako silniční správní úřad v souladu s uvedenými právními předpisy ve věci výše uvedené **s d ě l u j e**, že:

**s o u h l a s í**

s rekonstrukcí stávajícího mostu ev.č. 36013-2 na silnici III/336013 v obci Dlouhá Třebová za těchto podmínek:

1. Projektová dokumentace bude projednána s Policií ČR DI Ústí nad Orlicí. dle ustanovení § 16 zák.č.13/1997 Sb.
2. **K žádosti o stavební povolení budou připojeny doklady a rozsah dokumentace dle ust. § 110 zákona 225/2017 Sb., novela zákona č. 183/2006 Sb., o územním plánování a stavebním řádu.**
3. V případě umístění přenosných dopravních značek na silnici III/36013, stavební firma před zahájením prací (min. 15 dní) požádá odbor dopravy o stanovení přechodného dopravního značení, které bude vydáno opatřením obecné povahy dle ustanovení § 77 odst. 5 zák.č.361/2000 Sb., o provozu na pozemních komunikacích. Žádost bude doplněna situací s návrhem dopravního značení a písemným vyjádřením Policie ČR DI Ústí nad Orlicí. Barevně i provedením musí dopravní značky odpovídat přílohám vyhlášky č. 294/2015 Sb., kterou se provádějí pravidla provozu na pozemních komunikacích.

adresa: Sychrova 16, 562 24 Ústí nad Orlicí  
tel.: +420 465 514 111  
fax: +420 465 525 563

IČ: 00279676 DIČ: CZ00279676  
email: podatelna@muuo.cz  
web: <http://www.ustinadorlici.cz>

bankovní spojení:  
KB Ústí nad Orlicí, č.ú.: 19-420611/0100  
ID datové schránky: bxcbwmg

4. V případě umístění nových dopravních značek nebo odstranění stávajících, investor stavby požádá odbor dopravy o stanovení místní úpravy dopravního značení (před vydáním kolaudačního souhlasu min. 60 dní), které bude vydáno opatřením obecné povahy dle ustanovení § 77 odst. 3 a 5 zák.č.361/2000 Sb., o provozu na pozemních komunikacích. Žádost bude doplněna situací s návrhem dopravního značení (**umístění nového a odstranění stávajícího značení**) a písemným vyjádřením Policie ČR DI Ústí nad Orlicí. Barevně i provedením musí dopravní značky odpovídat přílohám vyhlášky č. 294/2015 Sb., kterou se provádějí pravidla provozu na pozemních komunikacích.
5. V průběhu stavby nesmí být na silnici nanášeno bláto a nečistoty, silnice, její součásti a příslušenství nesmí být poškozeny. Bez povolení nesmí být na místní komunikaci skládán stavební, výkopový či jiný materiál.



lic. Jaroslav Škarka  
vedoucí odboru

**MĚSTSKÝ ÚŘAD**  
562 24 Ústí nad Orlicí  
157

Za správnost vyhotovení  
Miloslava Bartošová, referentka odboru

Na vědomí:

MěÚ stavební úřad Ústí nad Orlicí  
Správa a údržba silnic Pk, Ústí nad Orlicí  
Správa a údržba silnic Pk, Pardubice  
Policie ČR, Krajské ředitelství policie Pardubického kraje, dopravní inspektorát Ústí nad Orlicí

## Městský úřad Ústí nad Orlicí

odbor školství, kultury, sportu, cestovního ruchu a propagace

Vaše č.j.: IČ/57/14.5.1/2017/Do  
Ze dne: 24.05.2018

Naše č.j.: MUUO/18007/2018/ŠKCP/klick  
Číslo spisu: 52/2018  
Spis. značka: 52/2018  
Poč. listů: 1  
Poč. příloh: 0  
Poč. lis. př.: 0

Vyřizuje: Ing. Dana Kličková  
Tel: 465 514 306  
E-mail: klickova@muuo.cz  
Datum: 28.05.2018  
Místo: Ústí nad Orlicí

### INGPROservis

Ing. Radim Doleček  
Švermova 740  
552 03 Česká Skalice

### STANOVISKO

Městský úřad Ústí nad Orlicí, odbor školství, kultury, sportu, cestovního ruchu a propagace obdržel dne 24. 5. 2018 Vaši žádost o vyjádření k akci: **Most ev. č. 36013-2 Dlouhá Třebová**, na p. p. č. 1663/1, 1664/1, 953/23 a 1045/36, v k. ú. Dlouhá Třebová.

Městský úřad Ústí nad Orlicí, odbor školství, kultury, sportu, cestovního ruchu a propagace **nemá připomínky ke shora uvedené stavbě.**

Vzhledem k tomu, že stavba se nebude provádět na území památkové zóny, ochranného pásma ani v prostředí kulturní památky, nevede v této věci Městský úřad Ústí nad Orlicí, odbor školství, kultury, sportu, cestovního ruchu a propagace správní řízení a nebude vydávat závazné stanovisko.

***Zároveň upozorňujeme, že stavba bude prováděna na území s archeologickými nálezy. Stavební činnost na území s archeologickými nálezy řeší ustanovení § 22 odst. 2 zákona č. 20/1987 Sb., o státní památkové péči, ve znění pozdějších předpisů.***

S pozdravem



Mgr. Luboš Mikyska  
vedoucí odboru

MĚSTSKÝ ÚŘAD  
562 24 Ústí nad Orlicí  
119

adresa: Sychrova 16, 562 24 Ústí nad Orlicí  
tel.: +420 465 514 111  
fax: +420 465 525 563

IČ: 00279676 DIČ: CZ00279676  
email: podatelna@muuo.cz  
web: <http://www.ustinadorlici.cz>

bankovní spojení:  
KB Ústí nad Orlicí, č.ú.: 19-420611/0100  
ID datové schránky: bxcbwmg





Pomáhat a chránit

KRAJSKÉ ŘEDITELSTVÍ POLICIE PARDUBICKÉHO KRAJE

Územní odbor Ústí nad Orlicí  
Dopravní inspektorát

Č. j. KRPE-42858-1/ČJ-2018-171106

Ústí nad Orlicí 30. května 2018

Počet stran: 2

Ing. Radim Doleček  
projektování staveb, inženýrská činnost  
Švermova 740  
Česká Skalice**Akce: "Most ev. č. 36013-2 Dlouhá Třebová" – stanovisko**

Na Krajské ředitelství policie Pardubického kraje, Územní odbor Ústí nad Orlicí, Dopravní inspektorát byla dne 24.5.2018 doručena Vaše žádost o stanovisko. Dopravní inspektorát Policie ČR Ústí nad Orlicí jako orgán státní správy ve věcech bezpečnosti a plynulosti silničního provozu na pozemních komunikacích ve smyslu ust. § 2 zákona č. 273/2008 Sb., o Policii České republiky, ve znění pozdějších předpisů, ve smyslu § 1 zákona č. 12/1997 Sb., o bezpečnosti a plynulosti silničního provozu, s odkazem na ust. § 124 odst. 1 odst. 9 písm. e) zákona č. 361/2000 Sb., o provozu na pozemních komunikacích a o změnách některých zákonů, v platném znění

**S O U H L A S Í**

dle § 16 odst. 2 písm.b) zákona č. 13/1997 Sb., o pozemních komunikacích s předloženou projektovou dokumentací na akci: „Most ev. č. 36013-2 Dlouhá Třebová“, při dodržení těchto podmínek:

1) Před započítím prací bude zhotovitelem zažádán silniční správní úřad o Stanovení dopravního značení k přechodné úpravě provozu s grafickým návrhem přenosného dopravního značení /DIO/.

Zpracoval:  
por. Jiří Kaplan DiS.  
97458025802. 4/18  
npor. Ing. Pavel Mikulecký  
komisař, vedoucí DITvardkova 1191  
562 27 Ústí nad OrlicíTel.: 974 580 250  
Fax:  
Email:  
ID DS: ndihp32

**Hasičský záchranný sbor Pardubického kraje  
územní odbor Ústí nad Orlicí  
Hylváty 5  
562 03 Ústí nad Orlicí**

Č. j.: HSPA-31-333/2018

V Ústí nad Orlicí dne 11. června 2018

Počet listů: 1

Přílohy: 1 SV

Ing. Radim Doleček  
Švermova 740,  
552 03 Česká Skalice

**ZÁVAZNÉ STANOVISKO**  
**dotčeného orgánu na úseku požární ochrany**

Vyřizuje za HZS: nprap. Jiří Frydrych

tel. 950585154

e-mail jiri.frydrych@pak.izscr.cz

**Název stavby** : Most ev.č.36013-2 Dlouhá Třebová  
**Místo stavby** : most ev.č.36013-2, k.ú. Dlouhá Třebová  
**Stavebník** : Správa a údržba silnic Pardubického kraje, Doubravice 98, 533 53 Pardubice  
**Předložený stupeň dokumentace** : pro stavební povolení  
**Zpracovatel** : Ing. Ivan Šír  
**Číslo ČKAIT** : 0600809  
**Datum zpracování** : leden 2018, číslo zakázky 17148

Hasičský záchranný sbor Pardubického kraje, územní odbor Ústí nad Orlicí (dále jen HZS Pardubického kraje) jako věcně a místně příslušný dotčený orgán na úseku požární ochrany dle ustanovení § 26 odst. 2 písm. b) a ustanovení § 31 odst. 1 písm. b) zákona č. 133/1985 Sb., o požární ochraně, ve znění pozdějších předpisů (dále jen „zákon o požární ochraně“), posoudil v rozsahu požárně bezpečnostního řešení výše uvedenou projektovou dokumentaci *ke stavebnímu povolení* předloženou dne **29. května 2018** a vydává k ní v souladu s ustanovením § 31 odst. 3 zákona o požární ochraně a dále dle ustanovení § 149 odst. 1 zákona č. 500/2004 Sb., správní řád, ve znění pozdějších předpisů

**souhlasné závazné stanovisko.**

**Odůvodnění :**


HZS Pardubického kraje vycházel při vydání závazného stanoviska z těchto podkladů :

- Požárně bezpečnostní řešení (zpracoval Ing. Ivan Šír, číslo ČKAIT 0600809, datum leden 2018 )

Posouzením předložené projektové dokumentace v rozsahu požárně bezpečnostního řešení dle ustanovení § 46 odst.1 vyhlášky č.246/2001 Sb., o stanovení podmínek požární bezpečnosti a výkonu státního požárního dozoru (vyhláška o požární prevenci) ve znění vyhlášky č.221/2014 Sb. dospěl HZS Pardubického kraje k závěru, že požárně bezpečnostní řešení splňuje obsahové náležitosti dle ustanovení § 41 vyhlášky po požární prevenci. Z obsahu posouzeného požárně bezpečnostního řešení vyplývá, že jsou splněny technické podmínky požární ochrany kladené na danou stavbu vyhláškou č.23/2008 Sb., o technických podmínkách požární ochrany staveb, ve znění vyhlášky č.268/2011 Sb.

**HZS Pardubického kraje**  
**územní odbor Ústí nad Orlicí**  
Hylváty 5  
562 03 Ústí nad Orlicí

7

  
nprap. Jiří Frydrych  
vrchní inspektor  
pracoviště prevence, OOB a KŘ  
HZS Pardubického kraje  
územní odbor Ústí nad Orlicí

# Krajská hygienická stanice Pardubického kraje se sídlem v Pardubicích

---

Ing. Radim Doleček  
Švermova 740  
552 03 Česká Skalice

Naše číslo jednací  
KHSPA 09034/2018/HOK-UO

Vyřizuje/linka  
Andrejsková/465676462

V Ústí nad Orlicí dne  
11.6.2018

## Projektová dokumentace pro stavební řízení na akci „Most ev.č. 36013-2 Dlouhá Třebová“

---

### Závazné stanovisko

Na základě žádosti Ing. Radima Dolečka, bytem Švermova 740, Česká Skalice o vydání závazného stanoviska ke stavebnímu řízení na akci „**Most ev.č. 36013-2 Dlouhá Třebová**“ ze dne 24.5.2018, posoudila Krajská hygienická stanice Pardubického kraje se sídlem v Pardubicích (dále jen „KHS“) jako místně a věcně příslušný dotčený správní úřad podle § 82 odst. 1 a 2 písm. i) ve spojení s § 77 odst. 1 zákona č. 258/2000 Sb., o ochraně veřejného zdraví a o změně některých souvisejících zákonů, ve znění pozdějších předpisů a § 4 odst. 2 písm. a) zákona č. 183/2006 Sb., o územním plánování a stavebním řádu, ve znění pozdějších předpisů (dále jen „stavební zákon“), předloženou žádost.

Po zhodnocení souladu předložené projektové dokumentace s požadavky předpisů v oblasti ochrany veřejného zdraví vydává KHS v souladu s § 149 odst. 1 zákona č. 500/2004 Sb., správní řád, ve znění pozdějších předpisů, toto závazné stanovisko:

S projektovou dokumentací pro stavební řízení na akci „Most ev.č. 36013-2 Dlouhá Třebová“ **s o u h l a s í**.

### Odůvodnění:


Předložená dokumentace řeší kompletní rekonstrukci mostu v délce 4,1 m. Nový objekt bude železobetonový rámový most s rovnoběžnými křídly. Volná šířka mezi obrubami na mostě bude 6,5 m, celková šířka mostu bude 8,1 m. Rekonstrukce mostu bude probíhat za provozu vozidel převedeném v dané lokalitě na stávající, již umístěné a provozované mostní provizorium. Vedení stávajících inženýrských sítí nebude stavbou dotčeno. Stavba je řešena v extravilánu u obce Dlouhá Třebová na komunikaci III/36013.

Ing. Jitka Seidlová  
vedoucí odd. hygieny obecné a komunální

PD: adresátu







KUPAX00OEIHB

**Krajský úřad  
Pardubického kraje  
OŽPZ - oddělení integrované prevence**

Číslo jednací: KrÚ 37960/2018/OŽPZ/UD  
Spisová značka: SpKrÚ 37860/2018/OŽPZ/2  
Vyřizuje: Ing. Aneta Udržalová  
Telefon: 466026417  
E-mail: aneta.udrzalova@pardubickykraj.cz  
Datum: 28.05.2018

**Ing. Radim Doleček  
Švermova 740  
552 03 ČESKÁ SKALICE**

**Vyjádření podle zákona č. 100/2001 Sb.**

Krajský úřad Pardubického kraje, jako příslušný úřad podle ustanovení § 22 písm. a) zákona č. 100/2001 Sb., o posuzování vlivů na životní prostředí a o změně některých souvisejících zákonů (zákon o posuzování vlivů na životní prostředí), ve znění pozdějších předpisů (dále také „zákon“ a „příslušný úřad“), obdržel dne 24. 5. 2018 žádost od Ing. Radima Dolečka, Švermova 740, 552 03 Česká Skalice, IČ 866 75 800, který zastupuje na základě plné moci společnost Správa a údržba silnic Pardubického kraje, Doubravice 98, 533 53 Pardubice, IČ 000 85 031, o vyjádření k záměru „**Most ev. č. 36013-2 Dlouhá Třebová**“.

Jedná se o celkovou rekonstrukci stávajícího mostu ev. č. 36013-2 Dlouhá Třebová na silnici III/36013 v k. ú. Dlouhá Třebová. Vlivem stavby nedojde ke kácení stromů. Zábory pozemků ze ZPF jsou dočasné pro potřebu provádění nezbytných stavebních prací. Provoz vozidel během rekonstrukce bude veden v dané lokalitě na již umístěném a provozovaném mostním provizoriu MP 14N.

Zákon o posuzování vlivů na životní prostředí v ust. § 1 odst. 2 stanoví, že posuzování vlivů na životní prostředí podléhají záměry, jejichž provedení by mohlo závažně ovlivnit životní prostředí. Výše uvedený záměr „Most ev. č. 36013-2 Dlouhá Třebová“, není záměrem podle § 3 písm. a) zákona, protože není uveden v příloze č. 1 k zákonu a na jeho posuzování se nevztahují ustanovení zákona o posuzování vlivů na životní prostředí. Příslušný orgán není dotčeným orgánem v navazujících správních řízeních. Ostatní orgány státní správy odboru životního prostředí a zemědělství Krajského úřadu Pardubického kraje nejsou dotčeny.



**Ing. Josef Hejduk**  
vedoucí odboru

**v z. Ing. Věra Jiříčková**  
vedoucí oddělení integrované prevence

**Ministerstvo obrany ČR**  
**Sekce nakládání s majetkem**  
**odbor ochrany územních zájmů**  
Tychonova 1, Praha 6, PSČ 160 01, datová schránka hjaavk

---

Sp.zn. 5006/71210/2018-1150-OÚZ-PCE

Pardubice 10. září 2018

Výtisk č. 1

INGPROservis, Ing. Radim Doleček  
Švermova 740

552 03 Česká Skalice

**Závazné stanovisko pro územní řízení, stavební řízení**  
**Most ev.č. 36013-2 Dlouhá Třebová, p.p.č. 1045/36, 1642, 1664/1,....a další, k.ú. Dlouhá Třebová**  
K čj. IČ/57/10.1.1/2017/Do

**Ministerstvo obrany ČR**, Sekce nakládání s majetkem, odbor ochrany územních zájmů, oddělení ochrany územních zájmů Pardubice v souladu se zmocněním v § 175 odst. 1 zákona č. 183/2006 Sb., o územním plánování a stavebním řádu (stavební zákon), ve znění pozdějších předpisů (dále jen „stavební zákon“), jako věcně a místně příslušné ve smyslu zákona č. 222/1999 Sb., o zajišťování obrany České republiky, ve znění pozdějších předpisů (dále jen „zákon o zajišťování obrany ČR“), na teritoriu okresů České Budějovice, Český Krumlov, Havlíčkův Brod, Hradec Králové, Chrudim, Jablonec nad Nisou, Jičín, Jihlava, Jindřichův Hradec, Kolín, Kutná Hora, Liberec, Náchod, Pardubice, Pelhřimov, Rychnov nad Kněžnou, Semily, Svitavy, Tábor, Trutnov, Ústí nad Orlicí, Žďár nad Sázavou, a v souladu s Rozkazem ministra obrany č. 39/2011 - Zabezpečení výkonu působnosti MO ve věcech územního plánování a stavebního řádu, v platném znění, **vydává** ve smyslu § 4 odst. 2 písm. a) stavebního zákona pro potřeby vedeného řízení

**souhlasné závazné stanovisko**

**k záměru tak, jak byl doložen v písemné a grafické dokumentaci.**

Odůvodnění:

Ministerstvo obrany ČR v souladu se zmocněním v § 175 odst. 1 stavebního zákona, dle § 161 téhož zákona a zákona o zajišťování obrany ČR provedlo po obdržení vaší žádosti o vydání závazného stanoviska dotčeného orgánu vyhodnocení předloženého záměru, prověřilo evidenci technické infrastruktury v jeho vlastnictví. Ministerstvo obrany ČR neeviduje inženýrské sítě a podzemní telekomunikační vedení, které by byly s daným stavebním záměrem v kolizi.

Daný stavební záměr je lokalizován v územích vymezených Ministerstvem obrany ČR v souladu s § 175 stavebního zákona u stavebních úřadů. Tato vymezená území Ministerstva obrany ČR jsou shodná s údaji o území poskytovanými Ministerstvem obrany ČR pro ÚAP a jejich součástí jsou podrobné specifikace podmínek ve vymezeném území Ministerstva obrany ČR a zákonná určení. Po odborném vyhodnocení záměru Ministerstvo obrany ČR konstatuje, že předložený stavební




záměr není v rozporu se zájmy Ministerstva obrany ČR a nekoliduje s ochranou zájmů Ministerstva obrany ČR (viz ÚAP - jev 102a, 119).

Realizace stavebního záměru provedená v souladu s předloženou projektovou dokumentací neohrozí naplnění veřejného zájmu na zajištění obrany a bezpečnosti státu.

**Toto závazné stanovisko nenahrazuje stanovisko účastníka řízení, nebo sjednání smluvního vztahu, Agentury hospodaření s nemovitým majetkem, ředitele Odboru správy nemovitého majetku v případech, kdy je Ministerstvo obrany ČR účastníkem územního a stavebního řízení ve smyslu stavebního zákona jako vlastník nemovitosti (pozemků, stavby, případně jiného věcného práva) dotčených stavebním záměrem nebo vlastník nemovitostí sousedících (§ 52, § 85 a § 109 stavebního zákona). V případě podání žádosti o vydání stanoviska účastníka řízení nebo sjednání smluvního vztahu samostatně kontaktujte Agenturu hospodaření s nemovitým majetkem Ministerstva obrany ČR v souladu se zápisem na listu vlastnictví.**

**Toto závazné stanovisko Ministerstva obrany ČR je platné 2 roky a musí být vyžádáno znovu, nebude-li během této doby stavba zahájena nebo dojde-li ke změnám v umístění, výšce nebo rozsahu stavby.**

Kontaktní osoba: Romana Čapská, tel: 973 245 973, fax. 973 245 628



Romana Čapská  
vrchní referent

oddělení ochrany územních zájmů Pardubice

V další korespondenci, týkající se výše uvedené věci, uvádějte odkaz na sp.zn. 5006/71210/2018-1150-OÚZ-PCE tohoto závazného stanoviska Ministerstva obrany ČR.

Adresa pro doručování:

Ministerstvo obrany ČR,  
Sekce nakládání s majetkem,  
odbor ochrany územních zájmů,  
oddělení ochrany územních zájmů Pardubice  
Teplého 1899, 530 02 Pardubice  
**IČO: 60162694**

**Agentura logistiky**  
**Regionální středisko vojenské dopravy Hradec Králové**

Velké náměstí 33, Hradec Králové, PSČ 500 01, datová schránka hjyaavk

Čj. MO 148466/2018-5512HK

Hradec Králové 29. května 2018

Výtisk číslo: 1

Počet listů: 1

Přílohy: 0

INGPROservis – Ing. Radim Doleček  
Švermova 740  
552 03 Česká Skalice

**Most ev.č. 36013-2 Dlouhá Třebová, okres Ústí nad Orlicí**  
K čj. IČ/57/10.2.1/2017/Do

Ve smyslu zákona § 16 a § 175 zákona č. 183/2006 Sb. o územním plánování a stavebním řádu (stavební zákon) a zákon č. 222/1999 Sb., o zajišťování obrany České republiky v platných zněních a v souladu s resortními předpisy na základě Rozkazu ministra obrany č. 39/2011 Věstníku MO čl. 2, odst. 2, písm. d), zákon č. 13/1997 Sb. o pozemních komunikacích, Usnesení vlády ČR ze dne 8. března 2017 č. 180 o Plánu operační přípravy státního území ČR na léta 2017 až 2020, Zabezpečení výkonu působnosti MO ve věcech územního plánování a stavebního řádu, v platném znění vydávám


**odborné souhlasné stanovisko**

k realizaci akce tak, jak byla doložena v písemné a grafické dokumentaci.

Na základě Vaší žádosti k projektové dokumentaci Most ev.č. 36013-2 Dlouhá Třebová z hlediska zájmů orgánů vojenské dopravy nemám k uvedené akci žádné připomínky a s navrhovaným řešením souhlasím.

Dané stanovisko je vydáno na základě RMO č. 39/2011, Zákon o pozemních komunikacích č.13/1997 sb., část 1-3, Vyhláška č. 104/1997 MDaS, kterou se provádí Zákon o pozemních komunikacích část 5, Česká technická norma ČSN 73 6101 Projektování silnic a dálnic, Česká technická norma ČSN 73 6201 Projektování mostních objektů, Česká technická norma ČSN EN 1991-2 (73 6203) Zatížení konstrukcí – zatížení mostů dopravou, Nařízení vlády ČR č. 139 z 19. 4. 2017 o plánování obrany státu, Usnesení vlády ČR č. 180 z 8. 3. 2017 o Plánu operační přípravy státního území ČR na léta 2017 – 2020, Plán operační přípravy ČR na léta 2017 – 2020 a Vojenský předpis ŽEN 2 – 16 Vojenské silnice a cesty a je nedílnou součástí souhrnného stanoviska MO zastoupené Sekcí nakládání s majetkem MO – Oddělení ochrany územních zájmů Pardubice.

Kontaktní osoba: Kateřina Obermajerová, tel. 973 251 519

  
major Ing. Pavel Vrba  
náčelník

TELEFON 495 088 111  
E-MAIL labe@pla.cz  
IČO 70890005  
DIČ CZ70890005  
IDDS dbyt8g2  
Obchodní rejstřík vedený u KS v Hradci Králové,  
oddíl A, vložka 9473

Ing. Radim Doleček  
Švermova 740  
552 03 Česká Skalice

VÁŠ DOPIS Č.J. / ZE DNE  
IČ/57/23.1/2017/Do

ČÍSLO JEDNACÍ  
PVZ/18/21611/Ka/0

VYŘIZUJE/LINKA  
Petra Kacálková/671

HRADEC KRÁLOVÉ  
20.6.2018

## Most ev.č. 36013-2 Dlouhá Třebová

Dne 24.5.2018 jsme obdrželi Vaši žádost o stanovisko k dokumentaci pro stavební řízení na výše uvedenou akci. Podle předložené dokumentace se jedná o kompletní rekonstrukci mostu ev.č. 36013-2 přes náhon IDVT 10170858 (není v naší správě). V rámci stavby je navržena kompletní rekonstrukce objektu na železobetonový rámový most. Spodní hrana mostní konstrukce bude ve stejné výškové úrovni, jako u stávajícího mostu. Kapacita mostu byla posouzena hydrotechnickým výpočtem, ze kterého vyplývá, že mostní objekt provede  $Q_{100}$ .

Při výstavbě nedojde ke styku s pozemkem, vodním tokem ani s jiným zařízením ve správě Povodí Labe, státní podnik.

Stavba se nachází ve vodním útvaru HSL\_0740 - Třebovka od hráze nádrže Hvězda po ústí do toku Tichá Orlice, na souřadnicích (S-JTSK) Y: 602354, X: 1077793.

K navrhovanému záměru vydáváme následující **stanovisko správce povodí**:

- a) **Z hlediska zájmů daných § 23a vodního zákona, platným Národním plánem povodí Labe a Plánem dílčího povodí Horního a středního Labe (§ 24 až 26 vodního zákona)** je předmětný záměr možný, protože lze předpokládat, že jeho realizaci nedojde ke zhoršení stavu dotčeného vodního útvaru, a že záměr nebude mít za následek nedosažení dobrého stavu dotčeného vodního útvaru.

**Toto hodnocení vychází z posouzení souladu předmětného záměru s výše uvedenými platnými dokumenty.**

- b) **Z hlediska dalších zájmů sledovaných vodním zákonem** souhlasíme s navrženým záměrem bez připomínek.

Toto stanovisko, které je podkladem pro vydání rozhodnutí nebo jiného opatření vodoprávního nebo jiného správního úřadu, nebo samosprávného orgánu, platí 2 roky od data jeho vydání, pokud v této době nebylo využito pro vydání platného rozhodnutí nebo jiného opatření správními nebo samosprávnými orgány.

**Povodí Labe, státní podnik**

Víta Nejedlého 951/8  
Slezské Předměstí  
500 03 Hradec Králové  
(7)

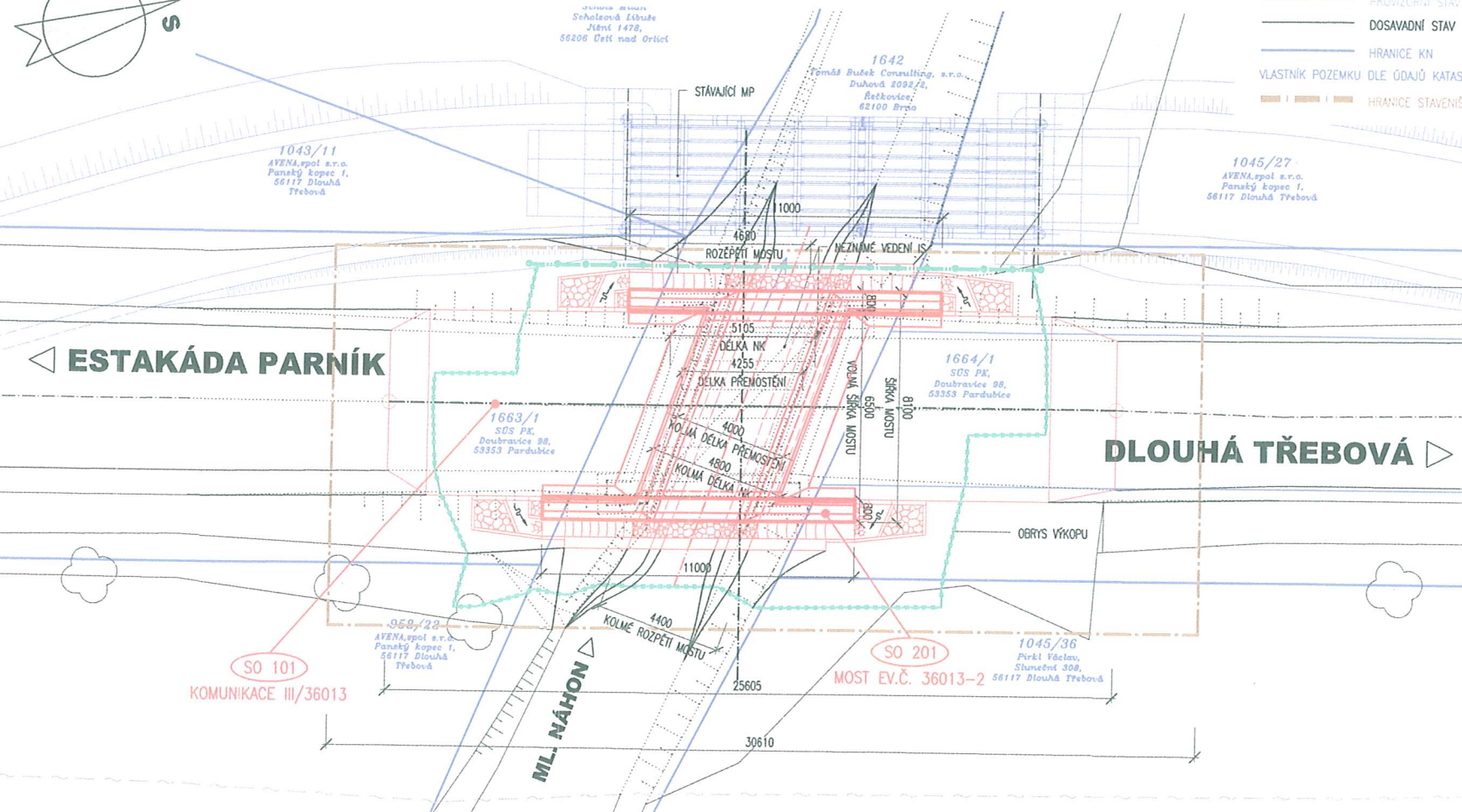
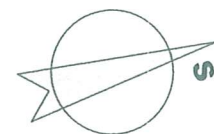
Mgr. Petr Ferbar  
vedoucí odboru  
péče o vodní zdroje

Příloha  
PD



## KOORDINAČNÍ SITUACE, M 1:150

NOVÝ STAV



## LEGENDA ZNAČENÍ

- NOVÝ STAV
- PROVIZORNÍ STAV
- DOSAVADNÍ STAV
- HRANICE KN
- VLASTNÍK POZEMKU DLE ÚDAJŮ KATASTRU NEMOVITOSTÍ
- HRANICE STAVENIŠTĚ

## SEZNAM OBJEKTŮ STAVBY

SO 101 - KOMUNIKACE III/36013  
SO 201 - MOST EV.Č. 36013-2

## LEGENDA SÍTÍ - STÁV. STAV

SDĚLOVACÍ KABELE - CETIN a.s.

## POZNÁMKY:

- VÝŠKOVÝ SYSTÉM BpV
- POLOHOVÝ SYSTÉM JTSK
- DÉLKOVÉ KÓTY JSOU ZAKROUHLĚNY NA 5 mm
- VEŠKERÉ ROZMĚRY JSOU VYNÁŠENY Z PODKLADŮ GEODETICKÉHO ZAMĚŘENÍ
- TLOUŠTKY A DIMENZE SKRYTÝCH KONSTRUKCÍ BYLY ODHODNUTY NEBO VYNEŠENY Z HMP
- PLOCHY VE STYKU SE ZEMINOU BUDOU OPATŘENY PENETRAČNÍM NÁTĚREM A DVOUITÝM ASFALTOVÝM IZOLAČNÍM NÁTĚREM
- ZKOŠENÍ VŠECH OSTRÝCH HRAN 20/20 mm (POKUD NEJOU UVEDENO)
- VEŠKERÉ DETAILY BUDOU PROVEDENY DLE PŘÍSLUŠNÝCH VL, POKUD NEJSOU ROZKRESLENY V PD.
- BETONY BUDOU PROVEDENY DLE ČSN EN 206
- BETON JE NUTNO V POČÁTEČNÍCH FÁZÍCH TUHNUTÍ A TVRDNUTÍ RÁDNĚ OŠETŘOVAT A OCHRAŇOVAT PŘED KLIMATICKÝMI VLIVY
- PŘED BETONÁŽÍ BUDOU DO BEDNĚNÍ KŘÍDEL VSÁZENY PROSTUPY PRO DRENAŽE.
- ZÁKLADOVÁ SPÁRA BUDE RÁDNĚ OČIŠTĚNA PŘEHUTNĚNA A ODVODNĚNA
- PŘED ZAHÁJENÍM ZEMNÍCH PRACÍ BUDOU VYTÝČENY VEŠKERÉ INŽENÝRSKÉ SÍTĚ DOTČNÉ STAVBOU
- SDĚLOVACÍ VEDENÍ CETIN NEBUDĚ STAVBOU NIŽAK DOTČENO
- NEZNÁMÉ VEDENÍ SÍTÍ POD NK STÁVAJÍCÍHO MOSTNÍHO OBJEKTU BUDE PROVĚŘENO

Souhlasím se stavebním záměrem Most ev.č. 36013-2 Dlouhá Třebová

Pirkl Jan  
Sluneční 308,  
56 117 Dlouhá Třebová

V Dlouhá Třebová dne 9.2.2018

Podpis: [Signature]

03		
02		
01		
ZMĚNA	POPIS	DATUM

	<b>ING. IVAN ŠÍR</b> PROJEKTOVÁNÍ DOPRAVNÍCH STAVEB CZ s.r.o. Haškova 1714/3, 500 02 Hradec Králové, tel: +420 603 181 473, sir@sirivan.cz, www.sirivan.cz	IČ: 259 62 914
--	--	----------------

Objednatel: SÚS Pardubického kraje  
Doubravice 98, 533 53 Pardubice

## Most ev.č. 36013-2 Dlouhá Třebová

- kraj: Pardubický
- MÚOU: Dlouhá Třebová
- stupeň utajení: bez utajení
- datum: 01.2018
- zakázkové číslo: 17148
- stupeň PD: DSP+PDPS
- odpovědný projektant stavby: Ing. Ivan Šír
- odpovědný projektant objektu: Ing. Ivan Šír
- vypracoval: Ing. Martin Jahelka
- kontroloval: Ing. Ivan Šír
- změna číslo: 1
- mřížka: M 1:150

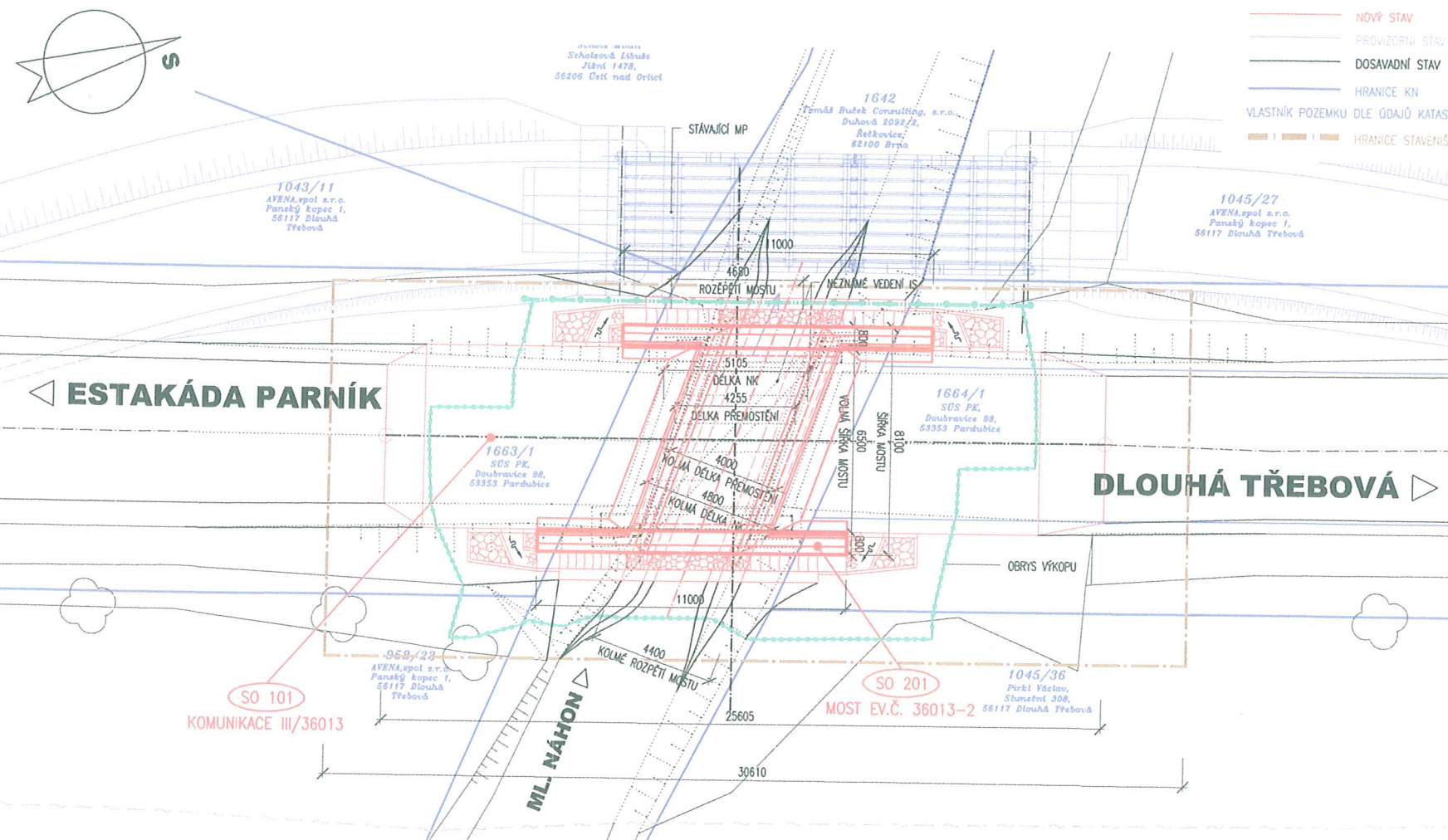
B. SOUHRNNÉ ŘEŠENÍ STAVBY  
KOORDINAČNÍ SITUACE STAVBY

B.2



## KOORDINAČNÍ SITUACE, M 1:150

NOVÝ STAV



## LEGENDA ZNAČENÍ

- NOVÝ STAV
- PROVIZORNÍ STAV
- DOSAVADNÍ STAV
- HRANICE KN
- VLASTNÍK POZEMKU DLE ÚDAJŮ KATASTRU NEMOVITOSTÍ
- HRANICE STAVENIŠTĚ

## SEZNAM OBJEKTŮ STAVBY

- SO 101 - KOMUNIKACE III/36013
- SO 201 - MOST EV.Č. 36013-2

## LEGENDA SÍTÍ - STÁV. STAV

SDĚLOVACÍ KABELY - CETIN a.s.

## POZNÁMKY:

- VÝŠKOVÝ SYSTÉM BpV
- POLOHOVÝ SYSTÉM JTSK
- DÉLKOVÉ KÓTY JSOU ZAKROUHLÉNY NA 5 mm
- VEŠKERÉ ROZMĚRY JSOU VYNÁŠENY Z PODKLADŮ GEODETICKÉHO ZAMĚŘENÍ
- TLOUŠTKY A DIMENZE SKRYTÝCH KONSTRUKCÍ BYLY ODHADNUTY NEBO VYNEŠENY Z HMP
- PLOCHY VE STYKU SE ZEMINOU BUDOU OPATŘENY PENETRAČNÍM NÁTĚREM A DVOJITÝM ASFALTOVÝM IZOLAČNÍM NÁTĚREM
- ZKOŠENÍ VŠECH OSTRÝCH HRAN 20/20 mm (POKUD NEJINÉ UVEDENO)
- VEŠKERÉ DETAILY BUDOU PROVEDENY DLE PŘÍSLUŠNÝCH VL, POKUD NEJSOU ROZKRESLENY V PD.
- BETONY BUDOU PROVEDENY DLE ČSN EN 206
- BETON JE NUTNO V POČATEČNÍCH FÁZÍCH TUHNUTÍ A TVRDNUTÍ RÁDNE OŠETŘOVAT A OCHRÁNĚT PŘED KLIMATICKÝMI VLIVY
- PŘED BETONÁŽÍ BUDOU DO BEDNĚNÍ KŘÍDEL VSAZENY PROSTUPY PRO DRENÁŽE.
- ZÁKLADOVÁ SPÁRA BUDĚ RÁDNE OČIŠTĚNA PŘEHUTNĚNA A ODVOZOVĚNA
- PŘED ZAHLAŠENÍM ZEMNÍCH PRACÍ BUDOU VYTVOŘENY VEŠKERÉ INŽENÝRSKÉ SÍTĚ DOTČENÉ STAVBOU
- SDĚLOVACÍ VEDENÍ CETIN NEBUDĚ STAVBOU NIŽAK DOTČENO
- NEZNÁMÉ VEDENÍ SÍTÍ POD STÁVAJÍCÍHO MOSTNÍHO OBJEKTU BUDĚ PROVĚŘENO

Souhlasíme se stavebním záměrem Most ev.č. 36013-2 Dlouhá Třebová

AVENA, spol. s r.o.  
Panský kopec 1,  
56117 Dlouhá Třebová

V DLOUHÉ TŘEBOVĚ dne 31.5.2018

Podpis: \_\_\_\_\_

03		
02		
01		
ZMĚNA	POPIS	DATUM

	<b>ING. IVAN ŠÍR</b> PROJEKTOVÁNÍ DOPRAVNÍCH STAVEB CZ s.r.o. Haškova 1714/3, 500 02 Hradec Králové, tel. +420 603 181 473, sir@sirivan.cz, www.sirivan.cz IČ: 259 62 914
--	--

Objednatel: SÚS Pardubického kraje  
Doubravice 98, 533 53 Pardubice

## Most ev.č. 36013-2 Dlouhá Třebová

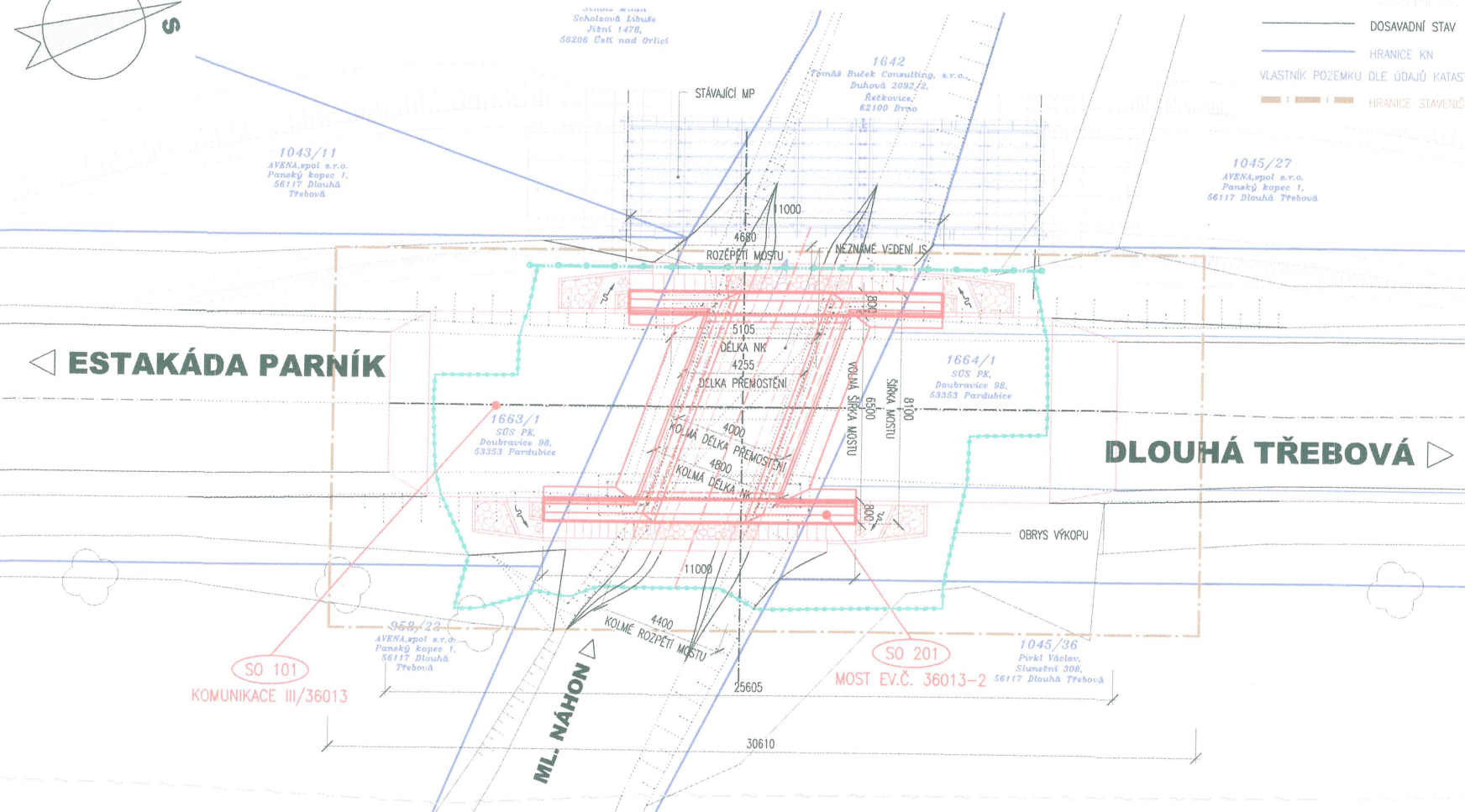
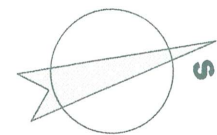
- kraj: Pardubický
- MÚ/OU: Dlouhá Třebová
- stupeň utajení: bez utajení
- datum: 01 2018
- zakázkové číslo: 17148
- stupeň PD: DSP+PDPS
- odpovědný projektant stavby: Ing. Ivan Šír
- odpovědný projektant objektu: Ing. Ivan Šír
- vypracoval: Ing. Martin Jáhleka
- kontroval: Ing. Ivan Šír
- změna číslo: \_\_\_\_\_
- měřítko: M 1:150

B. SOUHRNNÉ ŘEŠENÍ STAVBY  
KOORDINAČNÍ SITUACE STAVBY

B.2

## KOORDINAČNÍ SITUACE, M 1:150

NOVÝ STAV



## LEGENDA ZNAČENÍ

- NOVÝ STAV
- DOSAVADNÍ STAV
- HRANICE KN
- VLASTNÍK POZEMKU DLE ÚDAJŮ KATASTRU NEMOVITOSTÍ
- HRANICE STAVEBNÍ

03		
02		
01		
ZMĚNA	POPIS	DATUM

<b>ING. IVAN ŠÍR</b> PROJEKTOVÁNÍ DOPRAVNÍCH STAVEB CZ s.r.o. Haškova 1714/3, 500 02 Hradec Králové, tel: +420 603 181 473, sir@sirivan.cz, www.sirivan.cz IČ: 259 62 914
--

Objednatel: SÚS Pardubického kraje  
Doubravice 98, 533 53 Pardubice

## Most ev.č. 36013-2 Dlouhá Třebová

- kraj: Pardubický
- MÚOU: Dlouhá Třebová
- stupeň utajení: bez utajení
- datum: 01 2018
- zakázkové číslo: 17148
- stupeň PD: DSP+PDPS
- odpovědný projektant stavby: Ing. Ivan Šír
- odpovědný projektant objektu: Ing. Ivan Šír
- vypracoval: Ing. Martin Jahelka
- kontroloval: Ing. Ivan Šír
- změna číslo:
- mřítko: M 1:150

B. SOUHRNNÉ ŘEŠENÍ STAVBY  
KOORDINAČNÍ SITUACE STAVBY

B.2

## SEZNAM OBJEKTŮ STAVBY

- SO 101 - KOMUNIKACE III/36013
- SO 201 - MOST EV.Č. 36013-2

## LEGENDA SÍTÍ - STÁV. STAV

SDĚLOVACÍ KABELY - CETIN a.s.

## POZNÁMKY:

- VÝŠKOVÝ SYSTÉM BpV
- POLOHOVÝ SYSTÉM JTSK
- DĚLKOVÉ KÓTY JSOU ZAOKROUHLĚNY NA 5 mm
- VEŠKERÉ ROZMĚRY JSOU VYNÁŠENY Z PODKLADŮ GEODETICKÉHO ZAMĚŘENÍ
- TLOUŠŤKY A DIMENZE SKRYTÝCH KONSTRUKCÍ BYLY DOHADNUTY NEBO VYNEŠENY Z HMP
- PLOCHY VE STYKU SE ZEMINOU BUDOU OPATŘENY PENETRAČNÍM NÁTĚREM A DVOJITÝM ASFALTOVÝM IZOLAČNÍM NÁTĚREM
- ZKOSENÍ VŠECH OSTRÝCH HRAN 20/20 mm (POKUD NEJÍ UVEDENO)
- VEŠKERÉ DETAILY BUDOU PROVEDENY DLE PŘÍSLUŠNÝCH VL, POKUD NEJSOU ROZKRESLENY V PD.
- BETONY BUDOU PROVEDENY DLE ČSN EN 206
- BETON JE NUTNO V POČATEČNÍCH FÁZÍCH TUHNUTÍ A TVRDNUTÍ RÁDNĚ OŠETŘOVAT A OCHRÁNĚT PŘED KLIMATICKÝMI VLIVY
- PŘED BETONÁŽÍ BUDOU DO BEDNĚNÍ KŘÍDEL VSAZENY PROSTUPY PRO DRENÁŽE.
- ZÁKLADOVÁ SPÁRA BUDE RÁDNĚ OČIŠŤENA PŘEHUTNĚNA A ODVODNĚNA
- PŘED ZAHÁJENÍM ZEMNÍCH PRACÍ BUDOU VYTVOŘENY VEŠKERÉ INŽENÝRSKÉ SÍTĚ DOTČENÉ STAVBOU
- SDĚLOVACÍ VEDENÍ CETIN NEBUDE STAVBOU NIJAK DOTČENO
- NEZNÁMÉ VEDENÍ SÍTÍ POD NK STÁVAJÍCÍHO MOSTNÍHO OBJEKTU BUDE PROVĚŘENO

Souhlasíme se stavebním záměrem Most ev.č. 36013-2 Dlouhá Třebová

Tomáš Buček CONSULTING, s.r.o.  
Duhová 2092/2 Řečkovice,  
621 00 Brno

V. Btne dne 21.12.2018

Podpis.....